施設状況カルテ

施設名	十川小学校体育館	施設種類	公共施設	管理者	四万十町	浸水	L1	無	ー	震度	L1	6弱
住所	十和川口505-1	平常利用	体育館	電話番号	-		L2	無	ー		L2	6強

周辺図・状況

○L2浸水予測

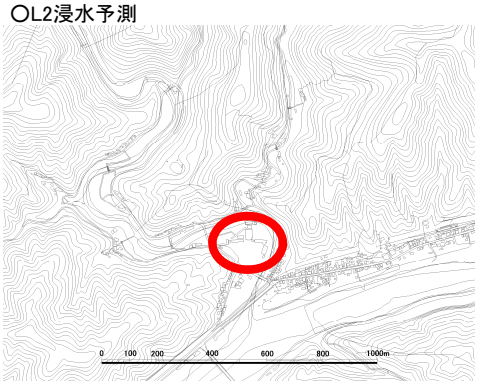

津波浸水なし。
体育館を2次避難所として使用する計画である。

○L1浸水予測

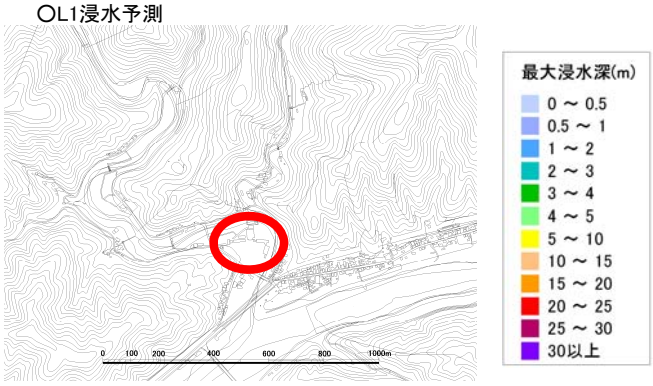

津波浸水なし。
体育館を2次避難所として使用する計画である。

施設写真

施設概要

種別	面積(㎡)	構造	建設年月	耐震性
校舎	503	鉄		有
体育館	573	鉄		有
校庭	2,760	ー		ー

【L1】3ヶ月後までの想定用途

フェーズ	第1	第2		第3											第4									
	6h	2d	3d	4d	5d	6d	7d	8d	9d	10d	11d	12d	13d	14d	3w	4w	5w	6w	7w	8w	9w	10w	11w	12w
校舎																								
体育館	避難所																							
校庭																								

【L2】3ヶ月後までの想定用途

フェーズ	第1	第2		第3											第4									
	6h	2d	3d	4d	5d	6d	7d	8d	9d	10d	11d	12d	13d	14d	3w	4w	5w	6w	7w	8w	9w	10w	11w	12w
校舎																								
体育館	避難所																							
校庭																								

用途による調整可能数

用途	応急救助機関の活動拠点	避難所	医療救護所	市町村物資集積所	遺体検案・安置所	仮埋葬候補地	応急仮設住宅建設用地	災害廃棄物仮置場
校舎	ー	ー	ー	ー	ー	ー	ー	ー
体育館	ー	ー	ー	ー	ー	ー	ー	ー
校庭	ー	ー	ー	ー	ー	ー	ー	ー

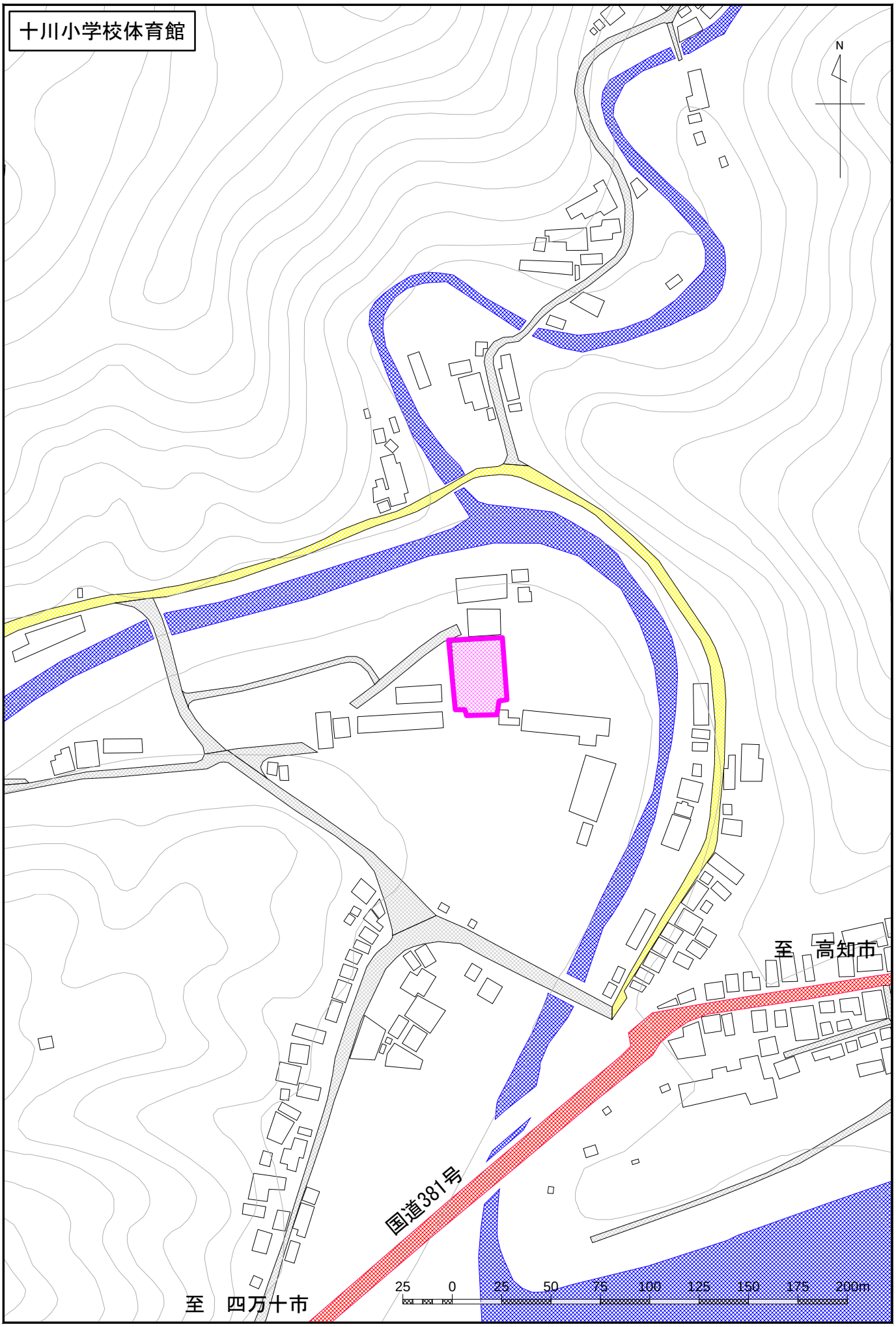

S = 1 : 2500

施設状況カルテ

施設名	広井小学校体育館(休校中)	施設種類	公共施設	管理者	四万十町	浸水	L1	無	ー	震度	L1	6弱
住所	広瀬583-13	平常利用	体育館	電話番号	-		L2	無	ー		L2	6強

周辺図・状況

○L2浸水予測

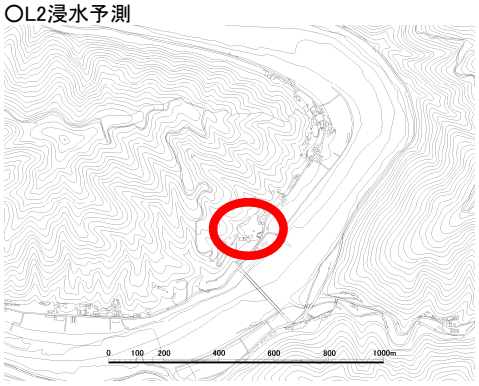

津波浸水なし。
体育館を2次避難所として使用する計画である。

○L1浸水予測

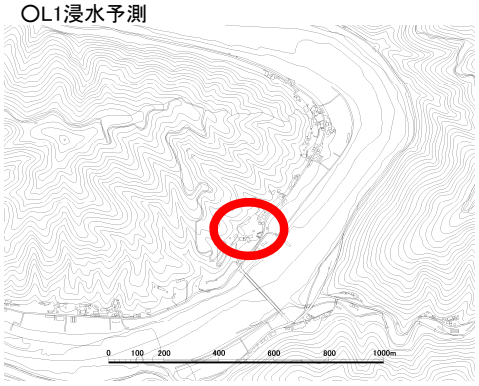



津波浸水なし。
体育館を2次避難所として使用する計画である。

施設写真

施設概要

種別	面積(㎡)	構造	建設年月	耐震性
校舎	936	不明		不明
体育館	357	鉄		有
校庭	1,180	ー		ー

【L1】3ヶ月後までの想定用途

フェーズ	第1	第2		第3											第4									
	6h	2d	3d	4d	5d	6d	7d	8d	9d	10d	11d	12d	13d	14d	3w	4w	5w	6w	7w	8w	9w	10w	11w	12w
校舎															応急仮設住宅(既存施設利用)									
体育館	避難所																							
校庭																								

【L2】3ヶ月後までの想定用途

フェーズ	第1	第2		第3											第4									
	6h	2d	3d	4d	5d	6d	7d	8d	9d	10d	11d	12d	13d	14d	3w	4w	5w	6w	7w	8w	9w	10w	11w	12w
校舎															応急仮設住宅(既存施設利用)									
体育館	避難所																							
校庭																								

用途による調整可能数

用途	応急救助機関の活動拠点	避難所	医療救護所	市町村物資集積所	遺体検案・安置所	仮埋葬候補地	応急仮設住宅建設用地	災害廃棄物仮置場
校舎	ー	ー	ー	ー	ー	ー	ー	ー
体育館	ー	ー	ー	ー	ー	ー	ー	ー
校庭	ー	ー	ー	ー	ー	ー	ー	ー

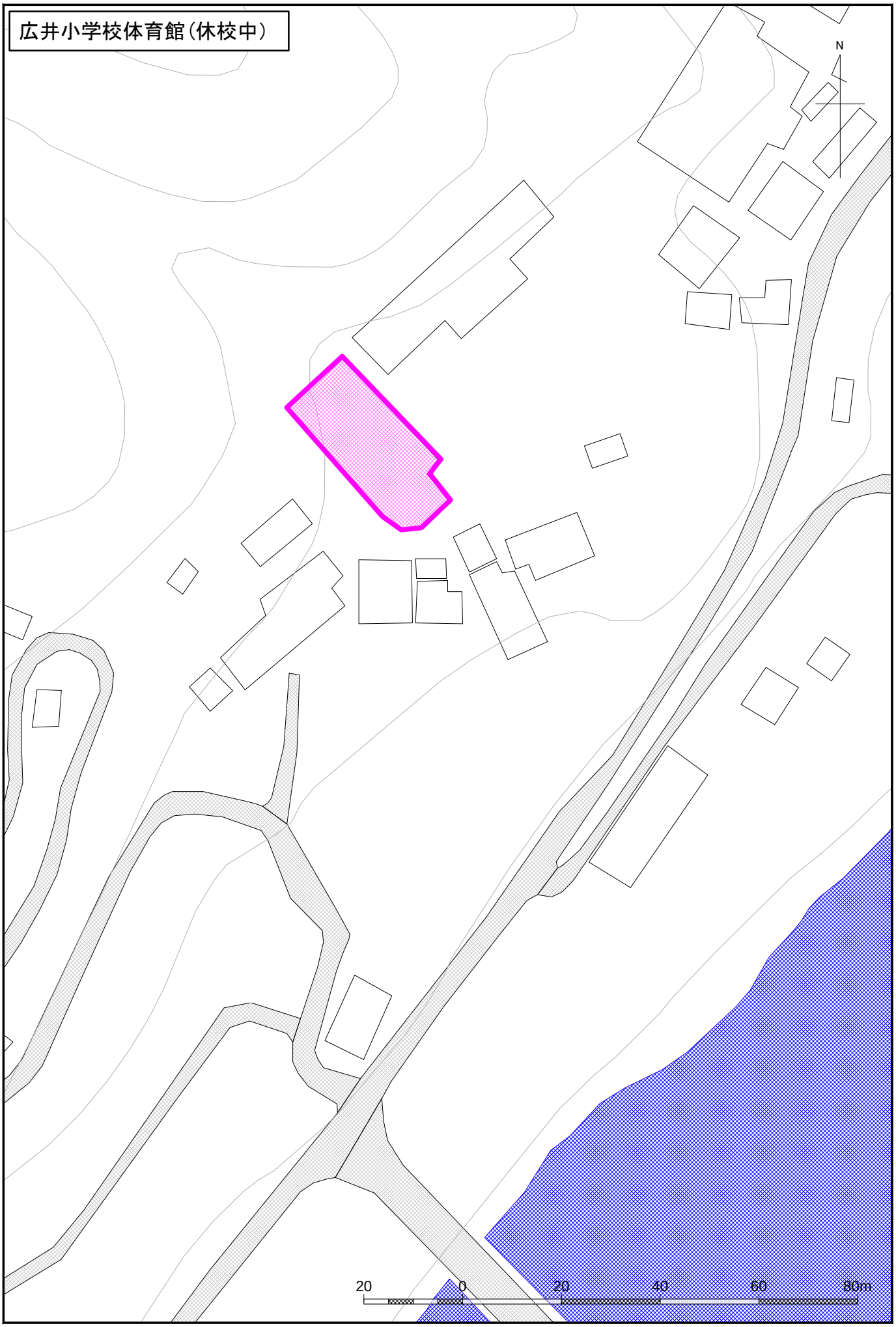

S = 1 : 1000

施設状況カルテ

施設名	昭和小学校体育館	施設種類	公共施設	管理者	四万十町	浸水	L1	無	ー	震度	L1	6弱
住所	昭和462-1	平常利用	体育館	電話番号	-		L2	無	ー		L2	6強

周辺図・状況

○L2浸水予測

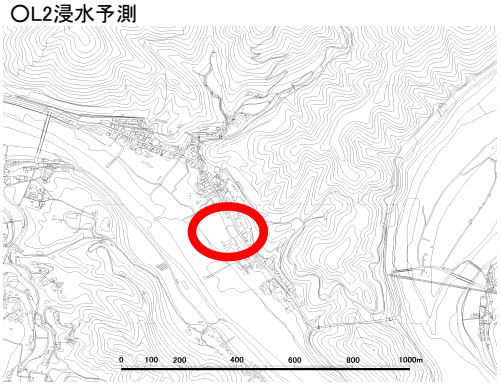

津波浸水なし。
体育館を2次避難所として使用する計画である。

○L1浸水予測

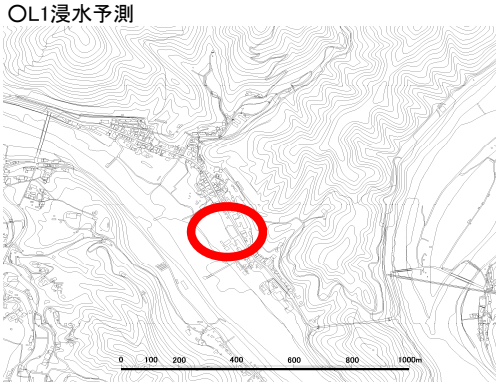

津波浸水なし。
体育館を2次避難所として使用する計画である。



施設写真

施設概要

種別	面積(㎡)	構造	建設年月	耐震性
校舎	689	鉄		有
体育館	818	鉄		有

【L1】3ヶ月後までの想定用途

フェーズ	第1	第2		第3											第4									
	6h	2d	3d	4d	5d	6d	7d	8d	9d	10d	11d	12d	13d	14d	3w	4w	5w	6w	7w	8w	9w	10w	11w	12w
校舎																								
体育館	避難所																							

【L2】3ヶ月後までの想定用途

フェーズ	第1	第2		第3											第4									
	6h	2d	3d	4d	5d	6d	7d	8d	9d	10d	11d	12d	13d	14d	3w	4w	5w	6w	7w	8w	9w	10w	11w	12w
校舎																								
体育館	避難所																							

用途による調整可能数

用途	応急救助機関の活動拠点	避難所	医療救護所	市町村物資集積所	遺体検案・安置所	仮埋葬候補地	応急仮設住宅建設用地	災害廃棄物仮置場
校舎	ー	ー	ー	ー	ー	ー	ー	ー
体育館	ー	ー	ー	ー	ー	ー	ー	ー

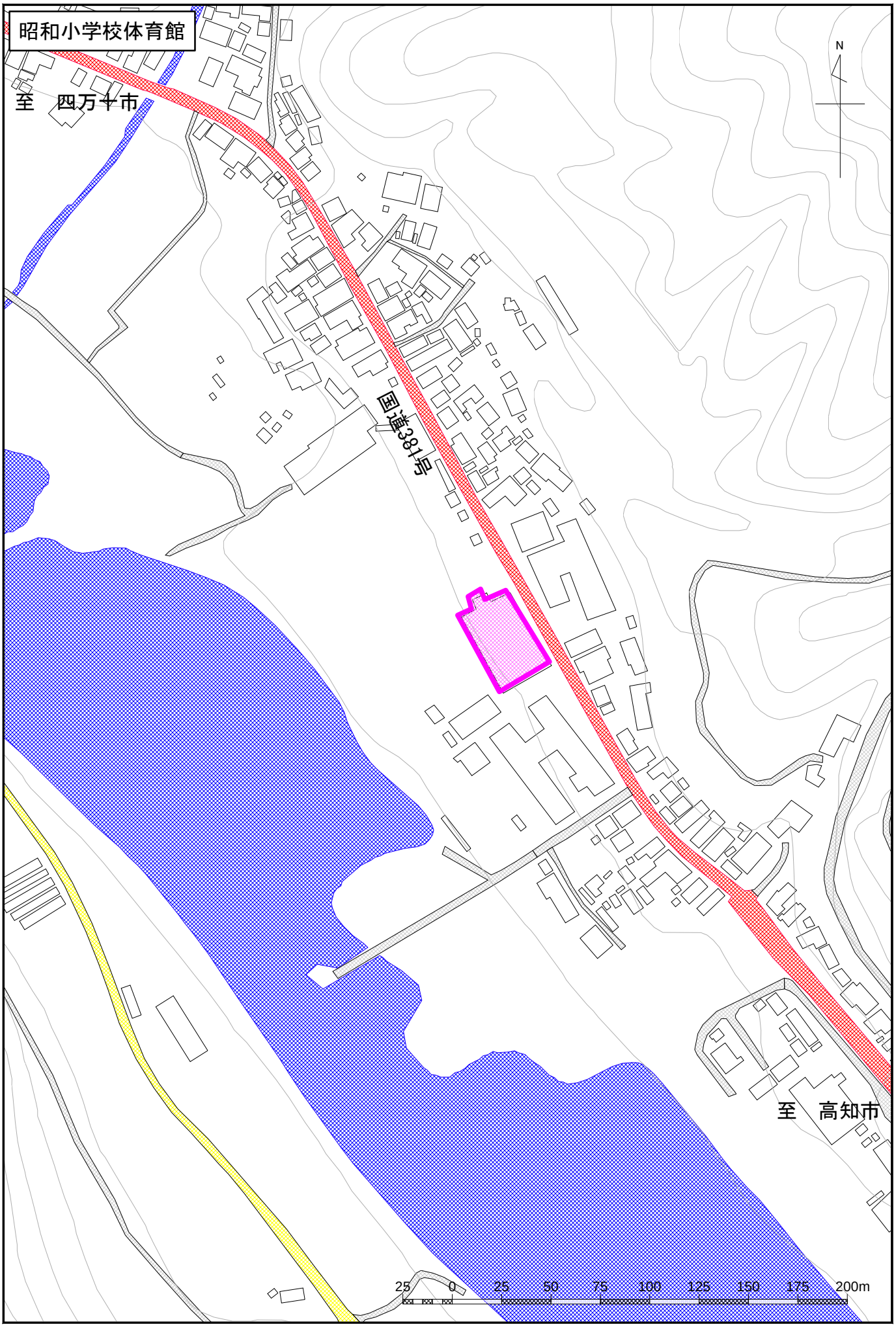

S = 1 : 2500

施設状況カルテ

施設名	四万十町十和東部地区交流センター	施設種類	公共施設	管理者	四万十町	浸水	L1	無	ー	震度	L1	6弱
住所	浦越108	平常利用	公民館	電話番号	-		L2	無	ー		L2	6強

周辺図・状況

○L2浸水予測

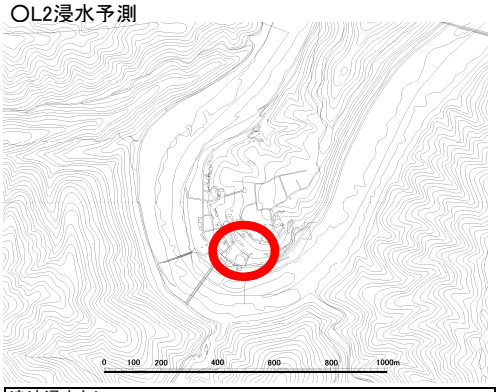

津波浸水なし。
2次避難所として使用する計画である。

○L1浸水予測

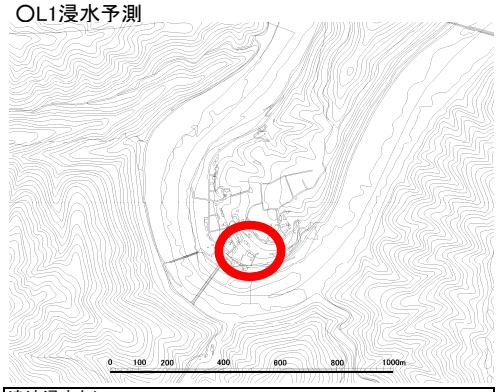

津波浸水なし。
2避難所として使用する計画である。



施設写真

施設概要

種別	面積(㎡)	構造	建設年月	耐震性
屋内施設	140	木		有

【L1】3ヶ月後までの想定用途

フェーズ	第1	第2		第3											第4									
	6h	2d	3d	4d	5d	6d	7d	8d	9d	10d	11d	12d	13d	14d	3w	4w	5w	6w	7w	8w	9w	10w	11w	12w
屋内施設	避難所																							

【L2】3ヶ月後までの想定用途

フェーズ	第1	第2		第3											第4									
	6h	2d	3d	4d	5d	6d	7d	8d	9d	10d	11d	12d	13d	14d	3w	4w	5w	6w	7w	8w	9w	10w	11w	12w
屋内施設	避難所																							

用途による調整可能数

用途	応急救助機関の活動拠点	避難所	医療救護所	市町村物資集積所	遺体検案・安置所	仮埋葬候補地	応急仮設住宅建設用地	災害廃棄物仮置場
屋内施設	ー	ー	ー	ー	ー	ー	ー	ー

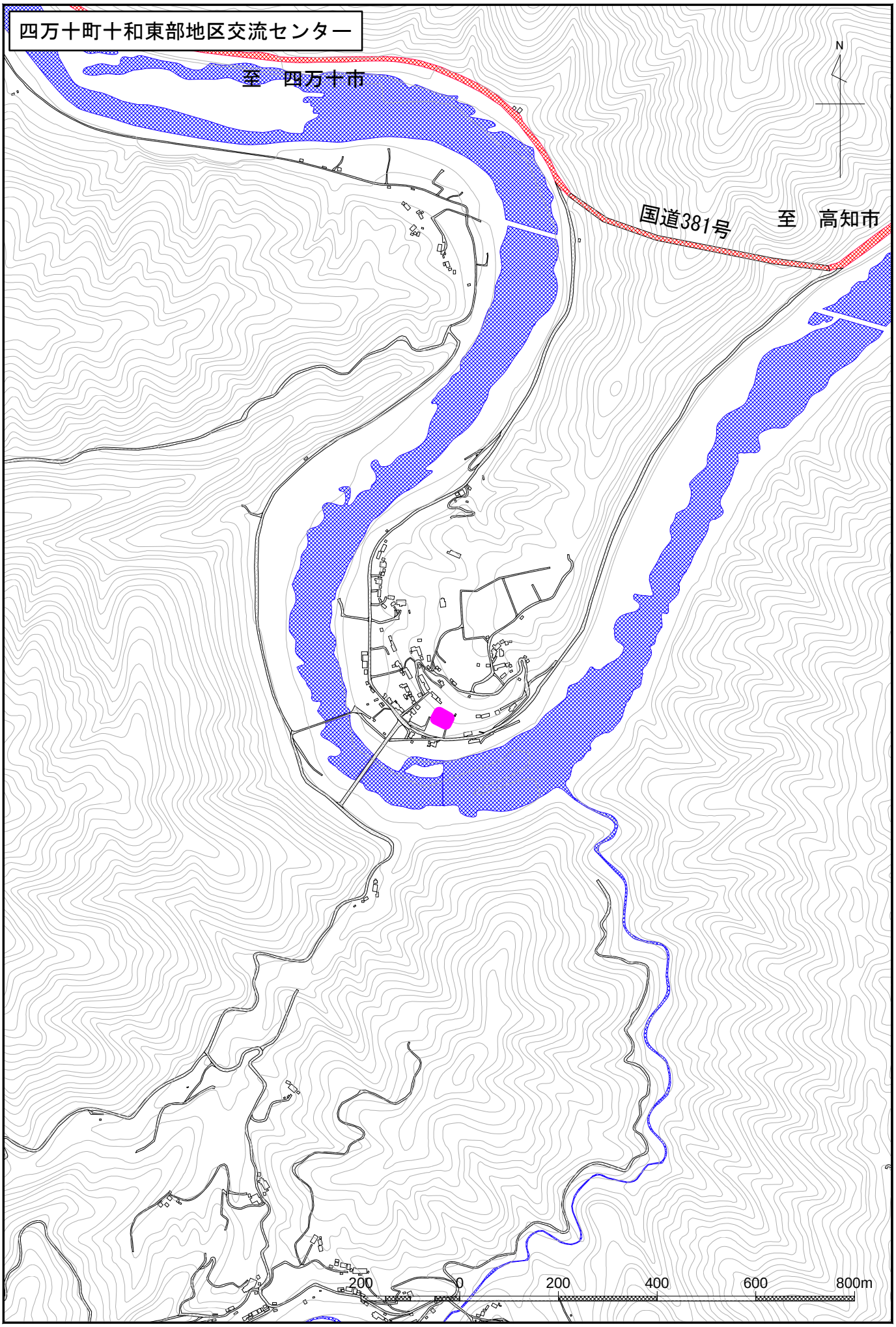

S = 1 : 10000

施設状況カルテ

施設名	四万十町十和隣保館	施設種類	公共施設	管理者	四万十町	浸水	L1	無	ー	震度	L1	6弱
住所	大井川954-1	平常利用	公民館	電話番号	-		L2	無	ー		L2	6強

周辺図・状況

○L2浸水予測

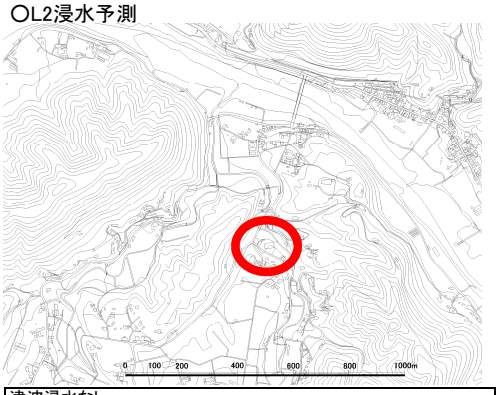

津波浸水なし。
2次避難所として使用する計画である。

○L1浸水予測

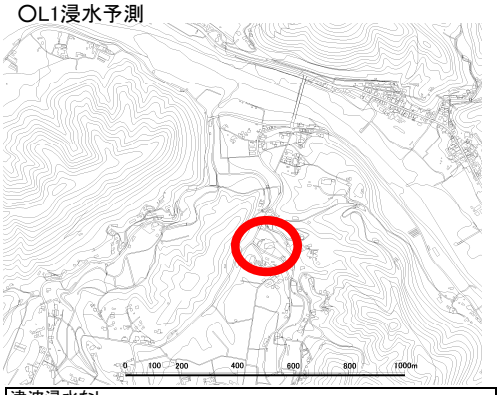

津波浸水なし。
2避難所として使用する計画である。

最大浸水深(m)
- 0 ～ 0.5
- 0.5 ～ 1
- 1 ～ 2
- 2 ～ 3
- 3 ～ 4
- 4 ～ 5
- 5 ～ 10
- 10 ～ 15
- 15 ～ 20
- 20 ～ 25
- 25 ～ 30
- 30以上

施設写真

施設概要

種別	面積(㎡)	構造	建設年月	耐震性
屋内施設	198	鉄		有

【L1】3ヶ月後までの想定用途

フェーズ	第1	第2		第3											第4									
	6h	2d	3d	4d	5d	6d	7d	8d	9d	10d	11d	12d	13d	14d	3w	4w	5w	6w	7w	8w	9w	10w	11w	12w
屋内施設	避難所																							

【L2】3ヶ月後までの想定用途

フェーズ	第1	第2		第3											第4									
	6h	2d	3d	4d	5d	6d	7d	8d	9d	10d	11d	12d	13d	14d	3w	4w	5w	6w	7w	8w	9w	10w	11w	12w
屋内施設	避難所																							

用途による調整可能数

用途	応急救助機関の活動拠点	避難所	医療救護所	市町村物資集積所	遺体検案・安置所	仮埋葬候補地	応急仮設住宅建設用地	災害廃棄物仮置場
屋内施設	ー	ー	ー	ー	ー	ー	ー	ー

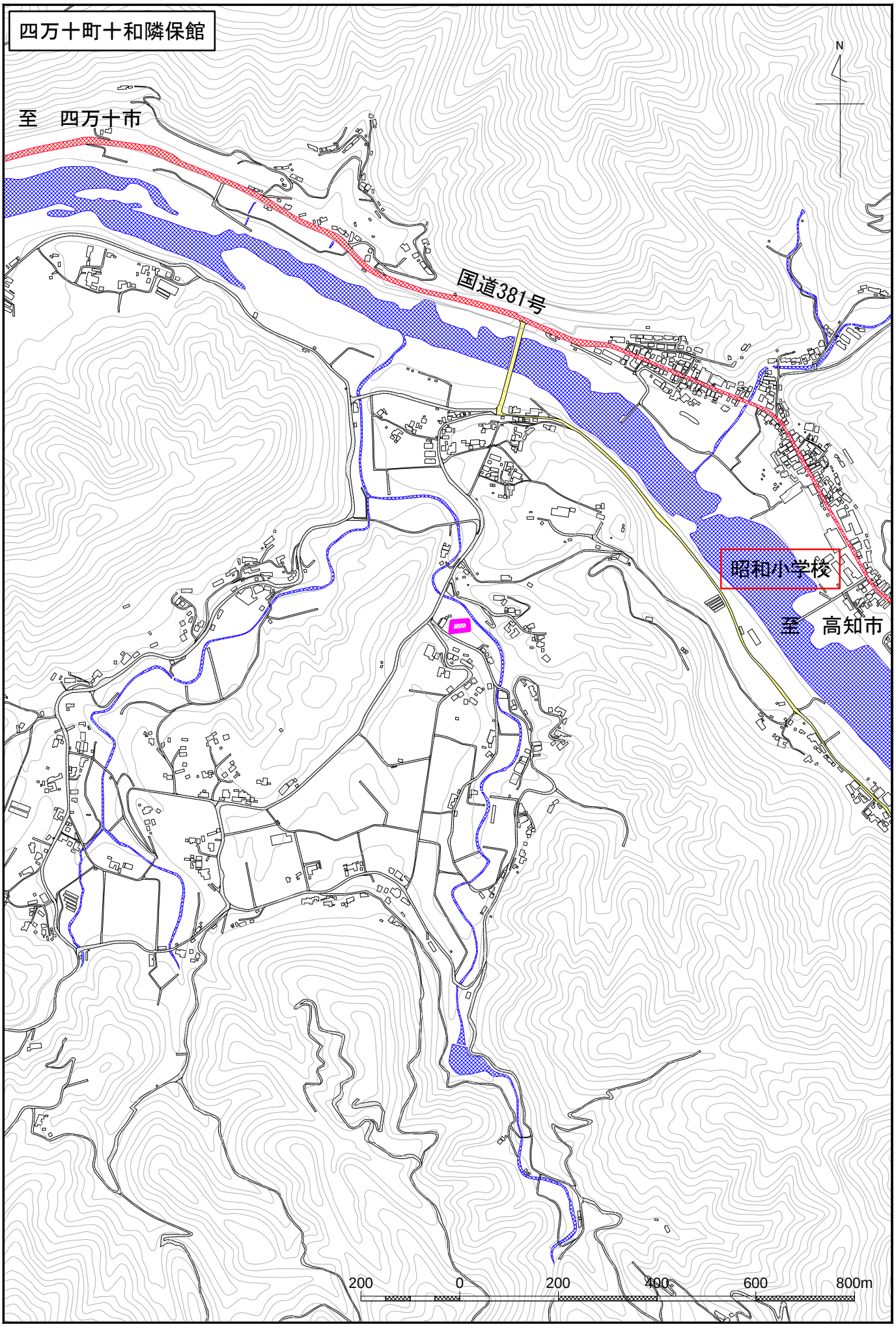

S = 1 : 10000

施設状況カルテ

施設名	十和体育館	施設種類	公共施設	管理者	四万十町	浸水	L1	無	ー	震度	L1	6弱
住所	久保川41-1	平常利用	体育館	電話番号	-		L2	無	ー		L2	6弱

周辺図・状況

○L2浸水予測

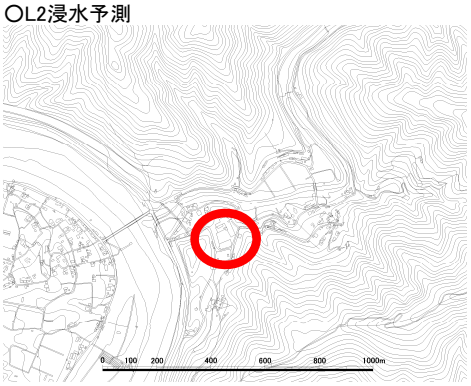

津波浸水なし。
体育館を2次避難所として使用する計画である。

○L1浸水予測

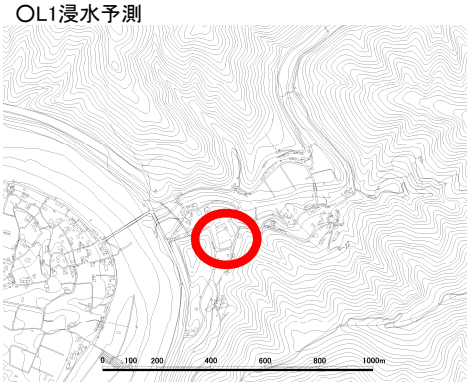



津波浸水なし。
体育館を2次避難所として使用する計画である。

施設写真

施設概要

種別	面積（㎡）	構造	建設年月	耐震性
体育館	428	不明		有
グラウンド	1,350	ー		ー

【L1】3ヶ月後までの想定用途

フェーズ	第1	第2		第3											第4									
	6h	2d	3d	4d	5d	6d	7d	8d	9d	10d	11d	12d	13d	14d	3w	4w	5w	6w	7w	8w	9w	10w	11w	12w
体育館	避難所																							
グラウンド																								

【L2】3ヶ月後までの想定用途

フェーズ	第1	第2		第3											第4									
	6h	2d	3d	4d	5d	6d	7d	8d	9d	10d	11d	12d	13d	14d	3w	4w	5w	6w	7w	8w	9w	10w	11w	12w
体育館	避難所																							
グラウンド																								

用途による調整可能数

用途	応急救助機関の活動拠点	避難所	医療救護所	市町村物資集積所	遺体検案・安置所	仮埋葬候補地	応急仮設住宅建設用地	災害廃棄物仮置場
体育館	ー	ー	ー	ー	ー	ー	ー	ー
グラウンド	ー	ー	ー	ー	ー	ー	ー	ー

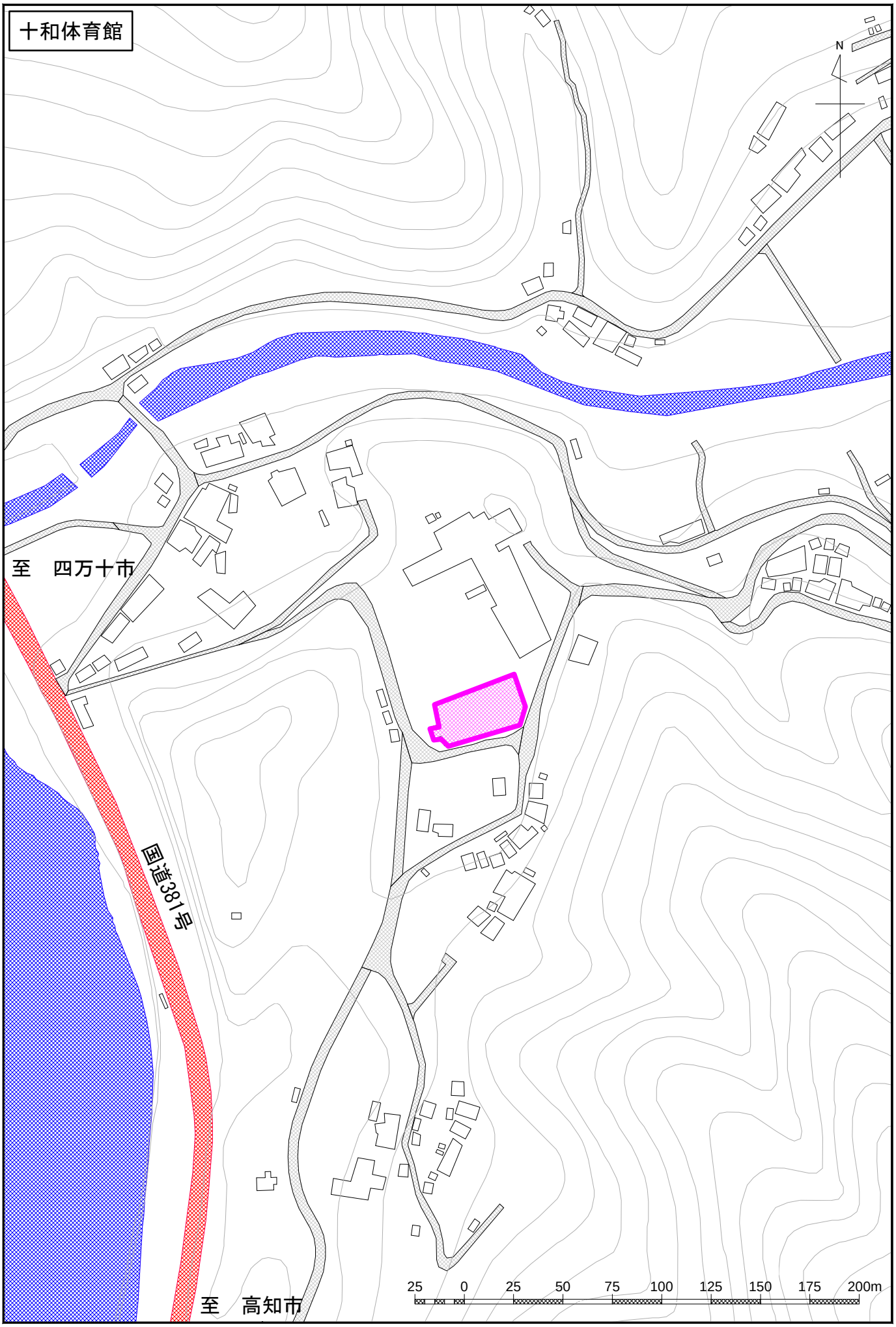

S = 1 : 2500

施設状況カルテ

施設名	古城体育館	施設種類	公共施設	管理者	四万十町	浸水	L1	無	ー	震度	L1	6弱
住所	古城875-2	平常利用	体育館	電話番号	-		L2	無	ー		L2	6弱

周辺図・状況

○L2浸水予測

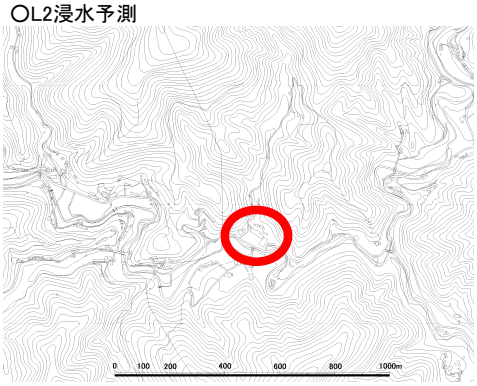

津波浸水なし。
校舎は改修し応急仮設住宅とする計画である。
体育館は2次避難所として使用する計画である。

○L1浸水予測

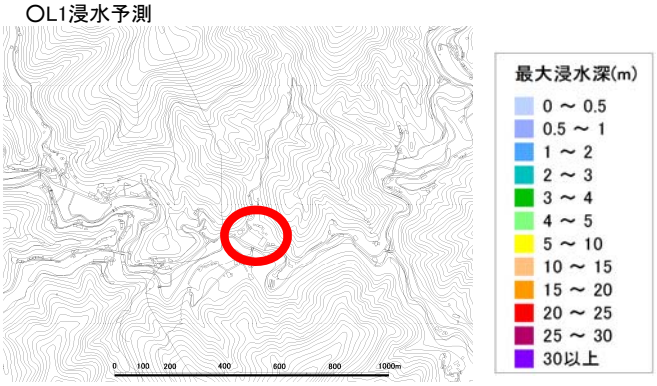

津波浸水なし。
校舎は改修し応急仮設住宅とする計画である。
体育館は2次避難所として使用する計画である。

施設写真

施設概要

種別	面積(㎡)	構造	建設年月	耐震性
校舎	1,448	不明		無
体育館	392	鉄		有
校庭	1,970	ー		ー

【L1】3ヶ月後までの想定用途

フェーズ	第1	第2		第3											第4									
	6h	2d	3d	4d	5d	6d	7d	8d	9d	10d	11d	12d	13d	14d	3w	4w	5w	6w	7w	8w	9w	10w	11w	12w
校舎																								
体育館	避難所																							
校庭																								

【L2】3ヶ月後までの想定用途

フェーズ	第1	第2		第3											第4									
	6h	2d	3d	4d	5d	6d	7d	8d	9d	10d	11d	12d	13d	14d	3w	4w	5w	6w	7w	8w	9w	10w	11w	12w
校舎																								
体育館	避難所																							
校庭																								

用途による調整可能数

用途	応急救助機関の活動拠点	避難所	医療救護所	市町村物資集積所	遺体検案・安置所	仮埋葬候補地	応急仮設住宅建設用地	災害廃棄物仮置場
校舎	ー	ー	ー	ー	ー	ー	ー	ー
体育館	ー	ー	ー	ー	ー	ー	ー	ー
校庭	ー	ー	ー	ー	ー	ー	ー	ー

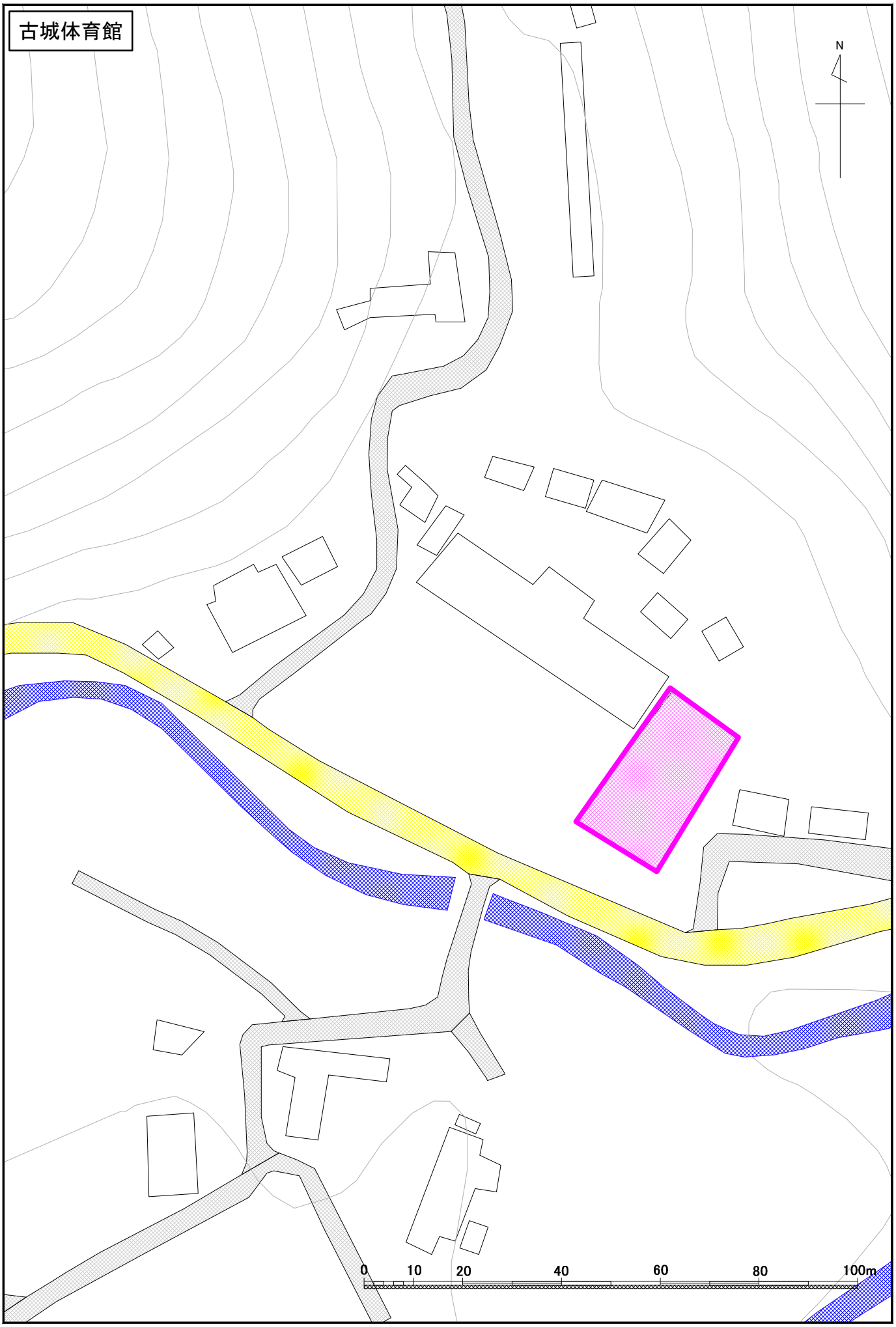

S = 1 : 1000

施設状況カルテ

施設名	十和地域振興局	施設種類	公共施設	管理者	四万十町	浸水	L1	無	ー	震度	L1	6弱
住所	十川145-3	平常利用	庁舎	電話番号	0880-28-5111		L2	無	ー		L2	6強

周辺図・状況

○L2浸水予測

津波浸水なし。
2次避難所として使用する計画である。

○L1浸水予測

津波浸水なし。
2避難所として使用する計画である。



施設写真

施設概要

種別	面積(㎡)	構造	建設年月	耐震性
庁舎	199	鉄		有

【L1】3ヶ月後までの想定用途

フェーズ	第1	第2		第3											第4									
	6h	2d	3d	4d	5d	6d	7d	8d	9d	10d	11d	12d	13d	14d	3w	4w	5w	6w	7w	8w	9w	10w	11w	12w
庁舎	避難所																							

【L2】3ヶ月後までの想定用途

フェーズ	第1	第2		第3											第4									
	6h	2d	3d	4d	5d	6d	7d	8d	9d	10d	11d	12d	13d	14d	3w	4w	5w	6w	7w	8w	9w	10w	11w	12w
庁舎	避難所																							

用途による調整可能数

用途	応急救助機関の活動拠点	避難所	医療救護所	市町村物資集積所	遺体検案・安置所	仮埋葬候補地	応急仮設住宅建設用地	災害廃棄物仮置場
庁舎	ー	ー	ー	ー	ー	ー	ー	ー

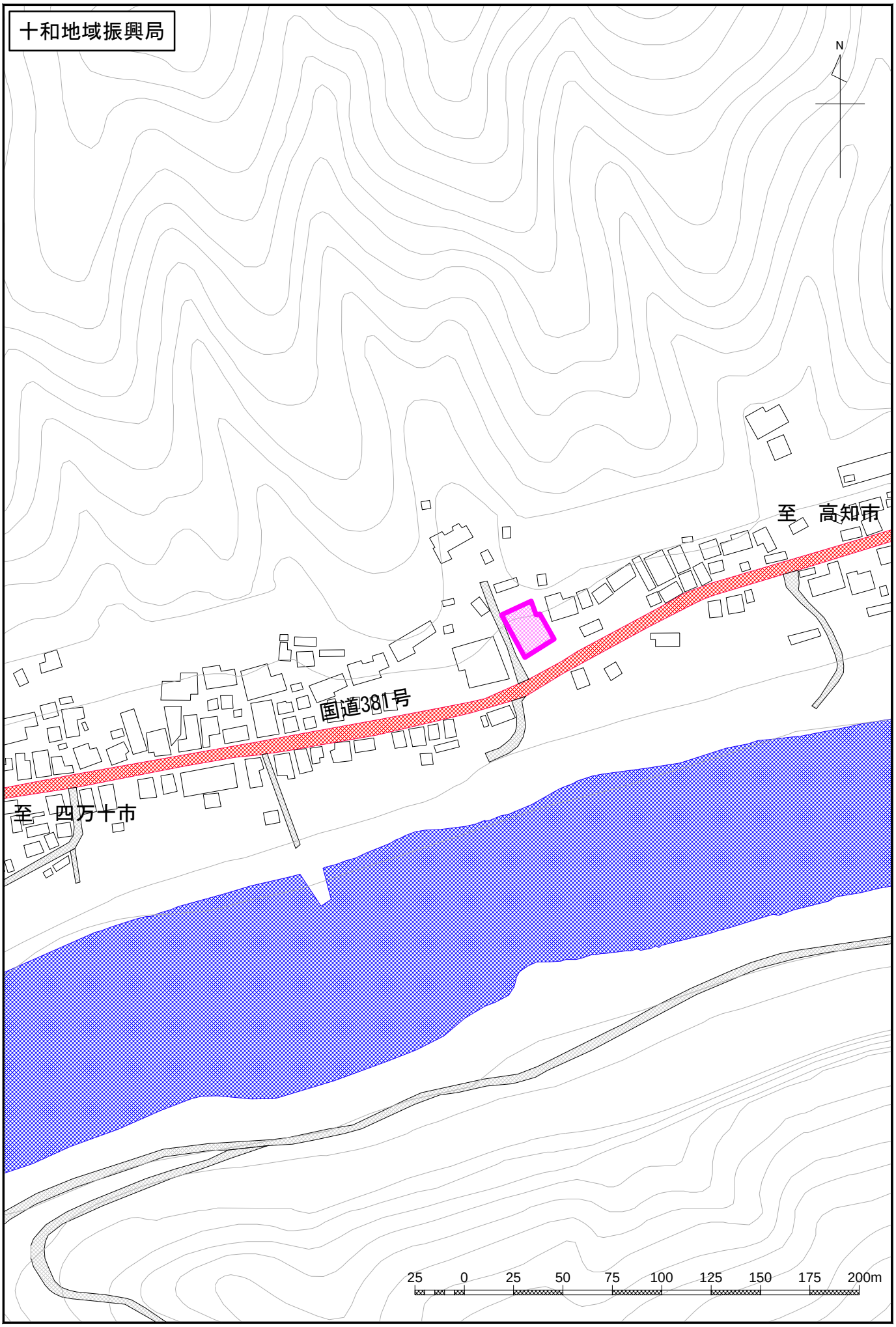

S = 1 : 2500

施設状況カルテ

施設名	こいのぼり公園	施設種類	公共施設	管理者	四万十町	浸水	L1	無	―	震度	L1	6弱
住所	十川21-2他	平常利用	公園	電話番号	-		L2	無	―		L2	6強

周辺図・状況

○L2浸水予測

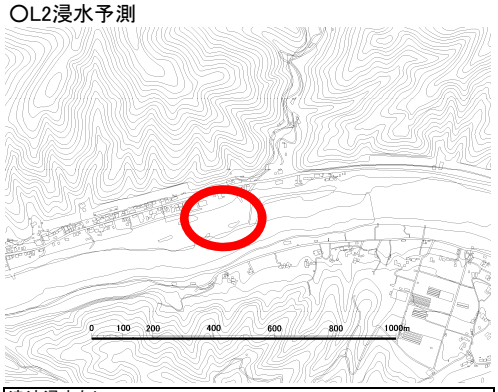

津波浸水なし。
応急救助機関の活動拠点として使用する計画である。

○L1浸水予測

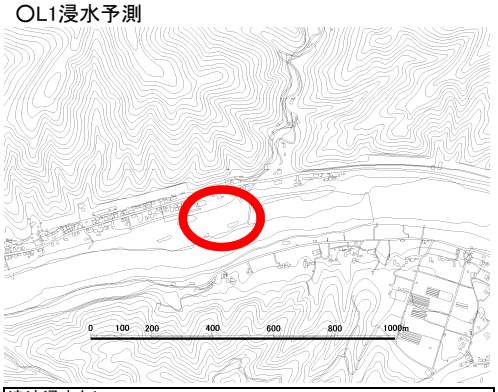

津波浸水なし。
応急救助機関の活動拠点として使用する計画である。



施設写真

施設概要

種別	面積(㎡)	構造	建設年月	耐震性
公園	10,000	―		―

【L1】3ヶ月後までの想定用途

フェーズ	第1	第2		第3											第4									
	6h	2d	3d	4d	5d	6d	7d	8d	9d	10d	11d	12d	13d	14d	3w	4w	5w	6w	7w	8w	9w	10w	11w	12w
公園	応急救助機関の活動拠点																							

【L2】3ヶ月後までの想定用途

フェーズ	第1	第2		第3											第4									
	6h	2d	3d	4d	5d	6d	7d	8d	9d	10d	11d	12d	13d	14d	3w	4w	5w	6w	7w	8w	9w	10w	11w	12w
公園	応急救助機関の活動拠点																							

用途による調整可能数

用途	応急救助機関の活動拠点	避難所	医療救護所	市町村物資集積所	遺体検案・安置所	仮埋葬候補地	応急仮設住宅建設用地	災害廃棄物仮置場
公園	―	―	―	―	―	―	―	―

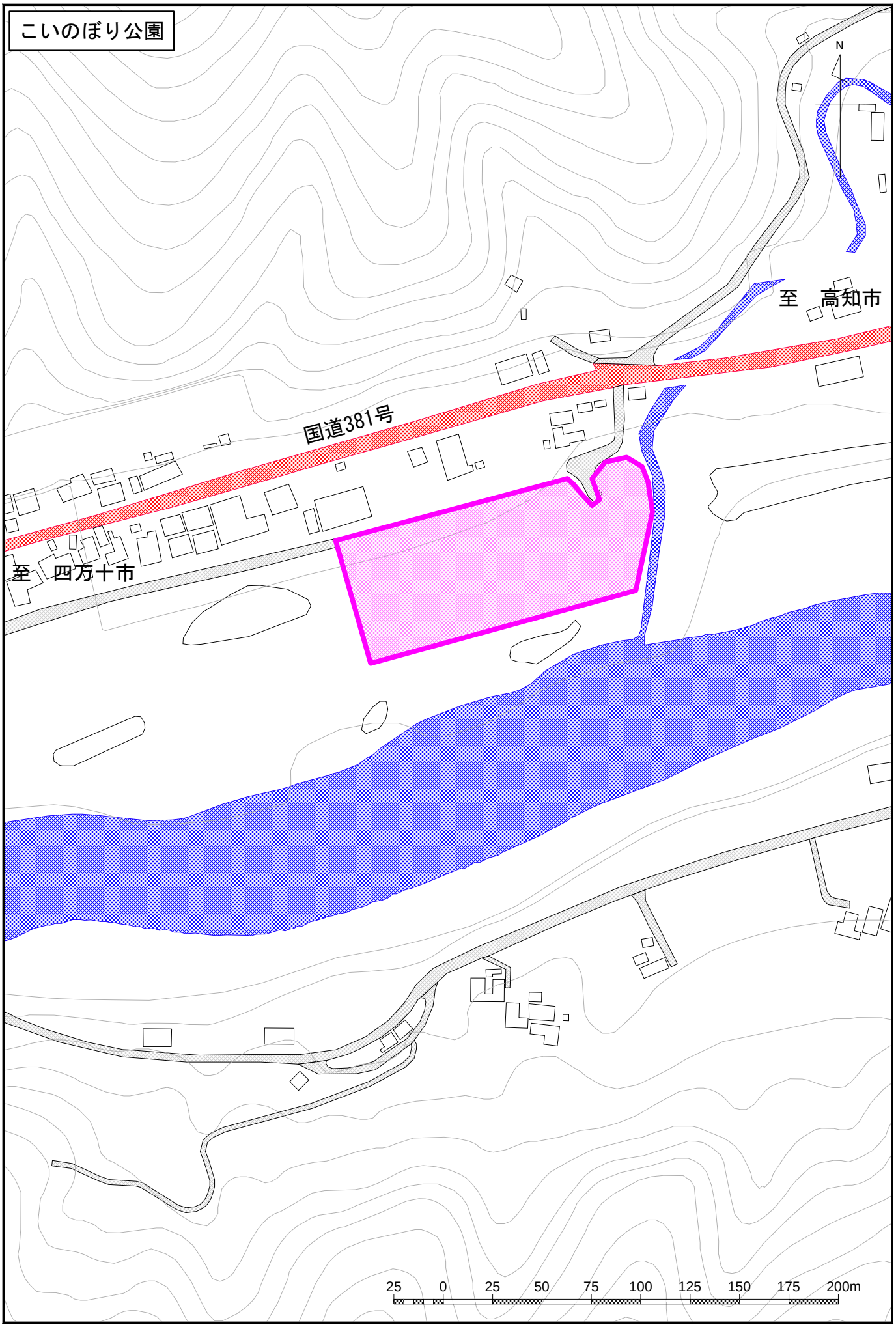

S = 1 : 2500

施設状況カルテ

施設名	道の駅四万十とおわ	施設種類	公共施設	管理者	四万十町	浸水	L1	無	ー	震度	L1	6弱
住所	十和川口962-9	平常利用	道の駅	電話番号			L2	無	ー		L2	6強

周辺図・状況

○L2浸水予測

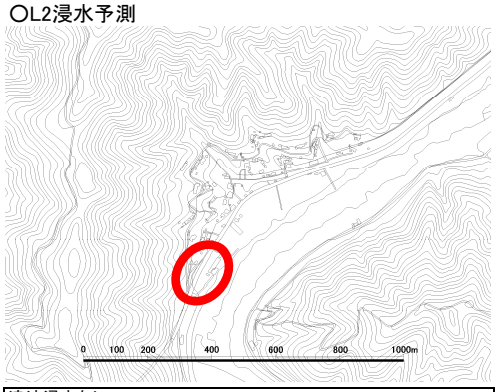

津波浸水なし。
応急救助機関の活動拠点として使用する計画である。

○L1浸水予測

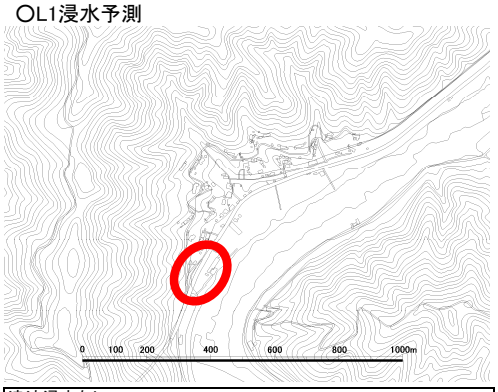

津波浸水なし。
応急救助機関の活動拠点として使用する計画である。



施設写真

施設概要

種別	面積(㎡)	構造	建設年月	耐震性
道の駅	968	不明		有

【L1】3ヶ月後までの想定用途

フェーズ	第1	第2		第3											第4									
	6h	2d	3d	4d	5d	6d	7d	8d	9d	10d	11d	12d	13d	14d	3w	4w	5w	6w	7w	8w	9w	10w	11w	12w
道の駅	応急救助機関の活動拠点																							

【L2】3ヶ月後までの想定用途

フェーズ	第1	第2		第3											第4									
	6h	2d	3d	4d	5d	6d	7d	8d	9d	10d	11d	12d	13d	14d	3w	4w	5w	6w	7w	8w	9w	10w	11w	12w
道の駅	応急救助機関の活動拠点																							

用途による調整可能数

用途	応急救助機関の活動拠点	避難所	医療救護所	市町村物資集積所	遺体検案・安置所	仮埋葬候補地	応急仮設住宅建設用地	災害廃棄物仮置場
道の駅	ー	ー	ー	ー	ー	ー	ー	ー

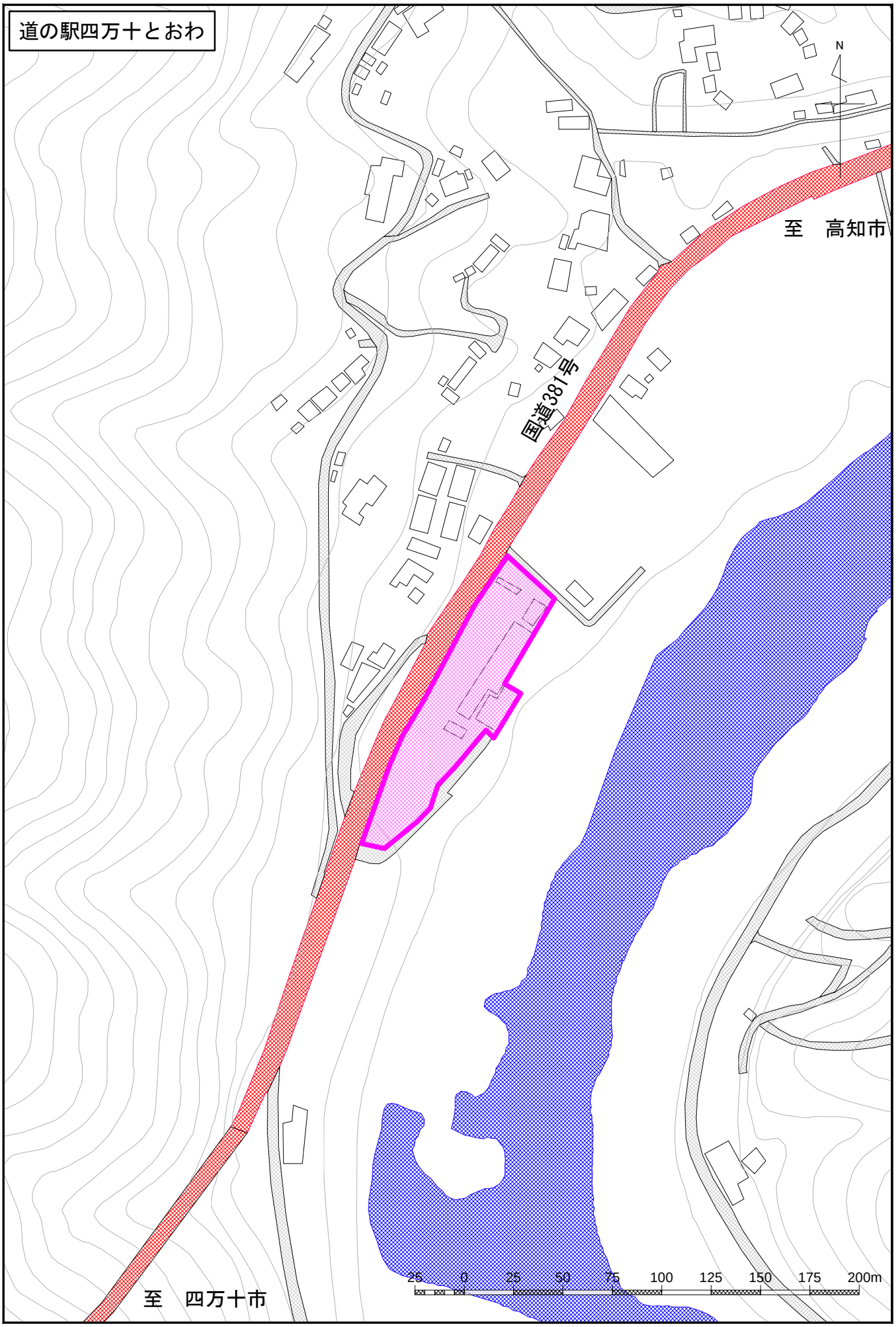
道の駅四万十とおわ
N
至　高知市
国道381号
至　四万十市
25 0 25 50 75 100 125 150 175 200m

S = 1 : 2500

施設状況カルテ

施設名	四万十町国民健康保険十和診療所	施設種類	公共施設	管理者	四万十町	浸水	L1	無	ー	震度	L1	6弱
住所	昭和468	平常利用	病院	電話番号	-		L2	無	ー		L2	6弱

周辺図・状況

○L2浸水予測

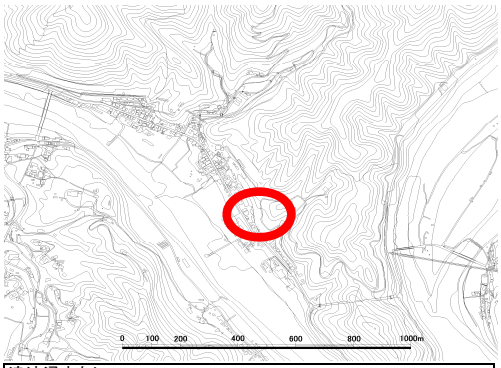

津波浸水なし。
医療救護所として使用する計画である。

○L1浸水予測

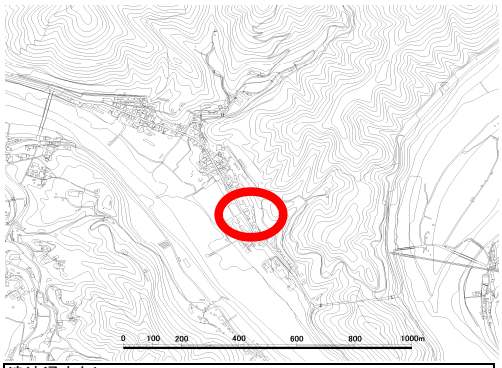

津波浸水なし。
医療救護所として使用する計画である。



施設写真

施設概要

種別	面積(㎡)	構造	建設年月	耐震性
病院	510	不明		不明

【L1】3ヶ月後までの想定用途

フェーズ	第1	第2		第3											第4									
	6h	2d	3d	4d	5d	6d	7d	8d	9d	10d	11d	12d	13d	14d	3w	4w	5w	6w	7w	8w	9w	10w	11w	12w
病院	医療救護所																							

【L2】3ヶ月後までの想定用途

フェーズ	第1	第2		第3											第4									
	6h	2d	3d	4d	5d	6d	7d	8d	9d	10d	11d	12d	13d	14d	3w	4w	5w	6w	7w	8w	9w	10w	11w	12w
病院	医療救護所																							

用途による調整可能数

用途	応急救助機関の活動拠点	避難所	医療救護所	市町村物資集積所	遺体検案・安置所	仮埋葬候補地	応急仮設住宅建設用地	災害廃棄物仮置場
病院	ー	ー	ー	ー	ー	ー	ー	ー

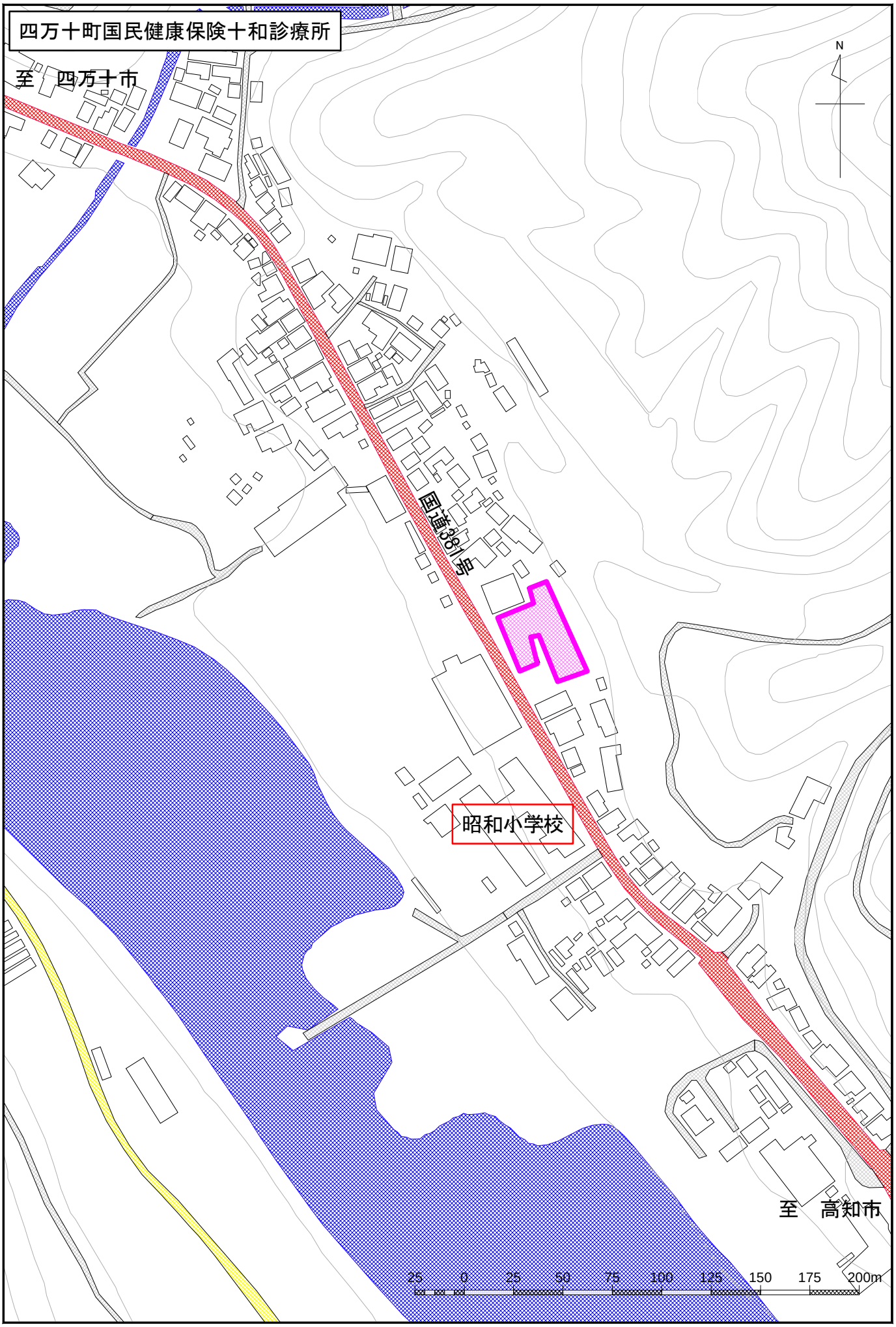
四万十町国民健康保険十和診療所
至　四万十市
N
国道381号
昭和小学校
至　高知市
25
0
25
50
75
100
125
150
175
200m

S = 1 : 2500

施設状況カルテ

施設名	十和地域振興局隣接防災倉庫	施設種類	公共施設	管理者	四万十町	浸水	L1	無	ー	震度	L1	6弱
住所	十川145-3	平常利用	公民館	電話番号	-		L2	無	ー		L2	6強

周辺図・状況

○L2浸水予測

津波浸水なし。
市町村物資集積所として使用する計画である。

○L1浸水予測



津波浸水なし。
市町村物資集積所として使用する計画である。

施設写真

施設概要

種別	面積(㎡)	構造	建設年月	耐震性
防災倉庫	199	不明		不明

【L1】3ヶ月後までの想定用途

フェーズ	第1	第2		第3											第4									
	6h	2d	3d	4d	5d	6d	7d	8d	9d	10d	11d	12d	13d	14d	3w	4w	5w	6w	7w	8w	9w	10w	11w	12w
防災倉庫	市町村物資集積所																							

【L2】3ヶ月後までの想定用途

フェーズ	第1	第2		第3											第4									
	6h	2d	3d	4d	5d	6d	7d	8d	9d	10d	11d	12d	13d	14d	3w	4w	5w	6w	7w	8w	9w	10w	11w	12w
防災倉庫	市町村物資集積所																							

用途による調整可能数

用途	応急救助機関の活動拠点	避難所	医療救護所	市町村物資集積所	遺体検案・安置所	仮埋葬候補地	応急仮設住宅建設用地	災害廃棄物仮置場
防災倉庫	ー	ー	ー	ー	ー	ー	ー	ー

十和地域振興局隣接防災倉庫
N
至　高知市
十和地域振興局
国道381号
至　四万十市
25
0
25
50
75
100
125
150
175
200m

S = 1 : 2500

施設状況カルテ

施設名	旧広井小学校	施設種類	公共施設	管理者	四万十町	浸水	L1	無	ー	震度	L1	6弱
住所	広瀬583-13	平常利用	小学校	電話番号	-		L2	無	ー		L2	6強

周辺図・状況

○L2浸水予測

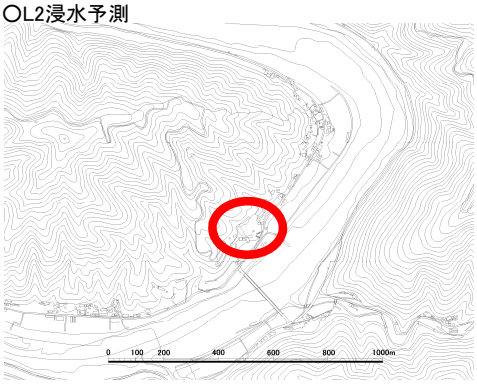

津波浸水なし。
体育館を2次避難所として使用する計画である。

○L1浸水予測

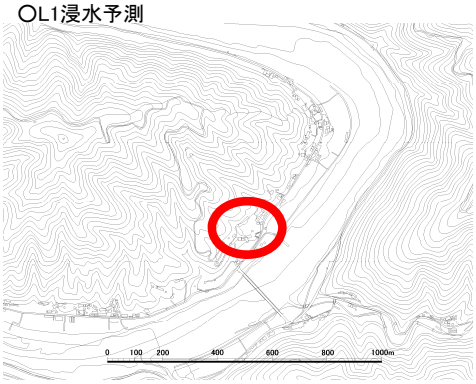



津波浸水なし。
体育館を2次避難所として使用する計画である。

施設写真

施設概要

種別	面積(㎡)	構造	建設年月	耐震性
校舎	936	不明		不明
体育館	357	鉄		有
校庭	1,180	ー		ー

【L1】3ヶ月後までの想定用途

フェーズ	第1	第2		第3											第4									
	6h	2d	3d	4d	5d	6d	7d	8d	9d	10d	11d	12d	13d	14d	3w	4w	5w	6w	7w	8w	9w	10w	11w	12w
校舎															応急仮設住宅(既存施設利用)									
体育館	避難所																							
校庭																								

【L2】3ヶ月後までの想定用途

フェーズ	第1	第2		第3											第4									
	6h	2d	3d	4d	5d	6d	7d	8d	9d	10d	11d	12d	13d	14d	3w	4w	5w	6w	7w	8w	9w	10w	11w	12w
校舎															応急仮設住宅(既存施設利用)									
体育館	避難所																							
校庭																								

用途による調整可能数

用途	応急救助機関の活動拠点	避難所	医療救護所	市町村物資集積所	遺体検案・安置所	仮埋葬候補地	応急仮設住宅建設用地	災害廃棄物仮置場
校舎	ー	ー	ー	ー	ー	ー	ー	ー
体育館	ー	ー	ー	ー	ー	ー	ー	ー
校庭	ー	ー	ー	ー	ー	ー	ー	ー

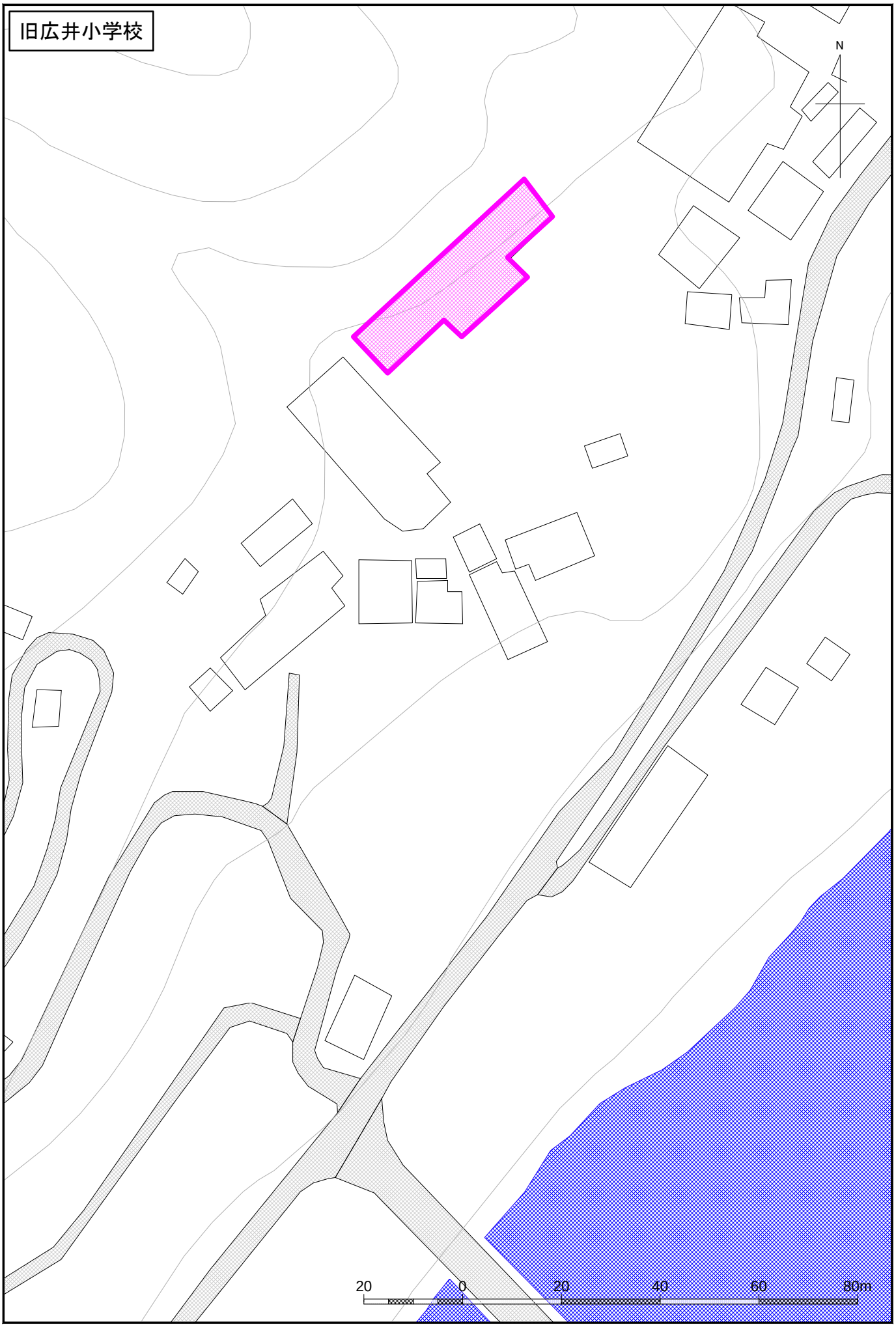

S = 1 : 1000

施設状況カルテ

施設名	旧昭和中学校グラウンド(休校中)	施設種類	公共施設	管理者	四万十町	浸水	L1	無	ー	震度	L1	6弱
住所	昭和515他	平常利用	グラウンド	電話番号	-		L2	無	ー		L2	6強

周辺図・状況

○L2浸水予測

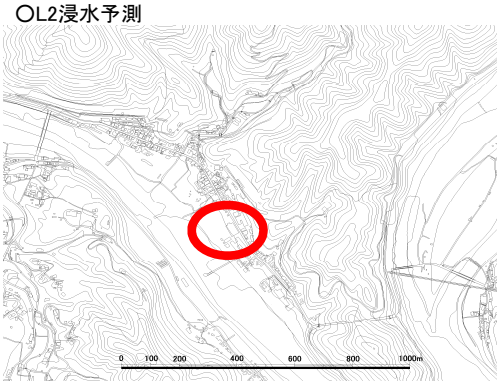

津波浸水なし。
グラウンドを応急仮設住宅建設用地とする計画である。

○L1浸水予測

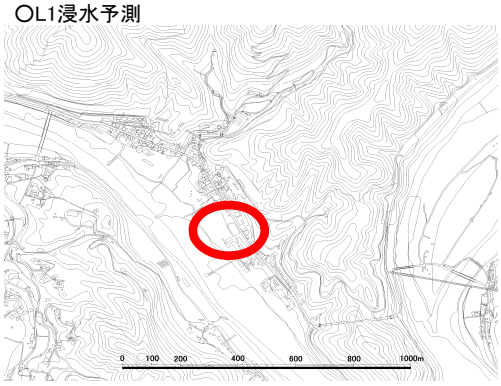

津波浸水なし。
グラウンドを応急仮設住宅建設用地とする計画である。



施設写真

施設概要

種別	面積(㎡)	構造	建設年月	耐震性
校舎	550	鉄		有
校庭	6,370	ー		ー

【L1】3ヶ月後までの想定用途

フェーズ	第1	第2		第3											第4									
	6h	2d	3d	4d	5d	6d	7d	8d	9d	10d	11d	12d	13d	14d	3w	4w	5w	6w	7w	8w	9w	10w	11w	12w
校舎																								
校庭															応急仮設住宅建設用地									

【L2】3ヶ月後までの想定用途

フェーズ	第1	第2		第3											第4									
	6h	2d	3d	4d	5d	6d	7d	8d	9d	10d	11d	12d	13d	14d	3w	4w	5w	6w	7w	8w	9w	10w	11w	12w
校舎																								
校庭															応急仮設住宅建設用地									

用途による調整可能数

用途	応急救助機関の活動拠点	避難所	医療救護所	市町村物資集積所	遺体検案・安置所	仮埋葬候補地	応急仮設住宅建設用地	災害廃棄物仮置場
校舎	ー	ー	ー	ー	ー	ー	ー	ー
校庭	ー	ー	ー	ー	ー	ー	ー	ー

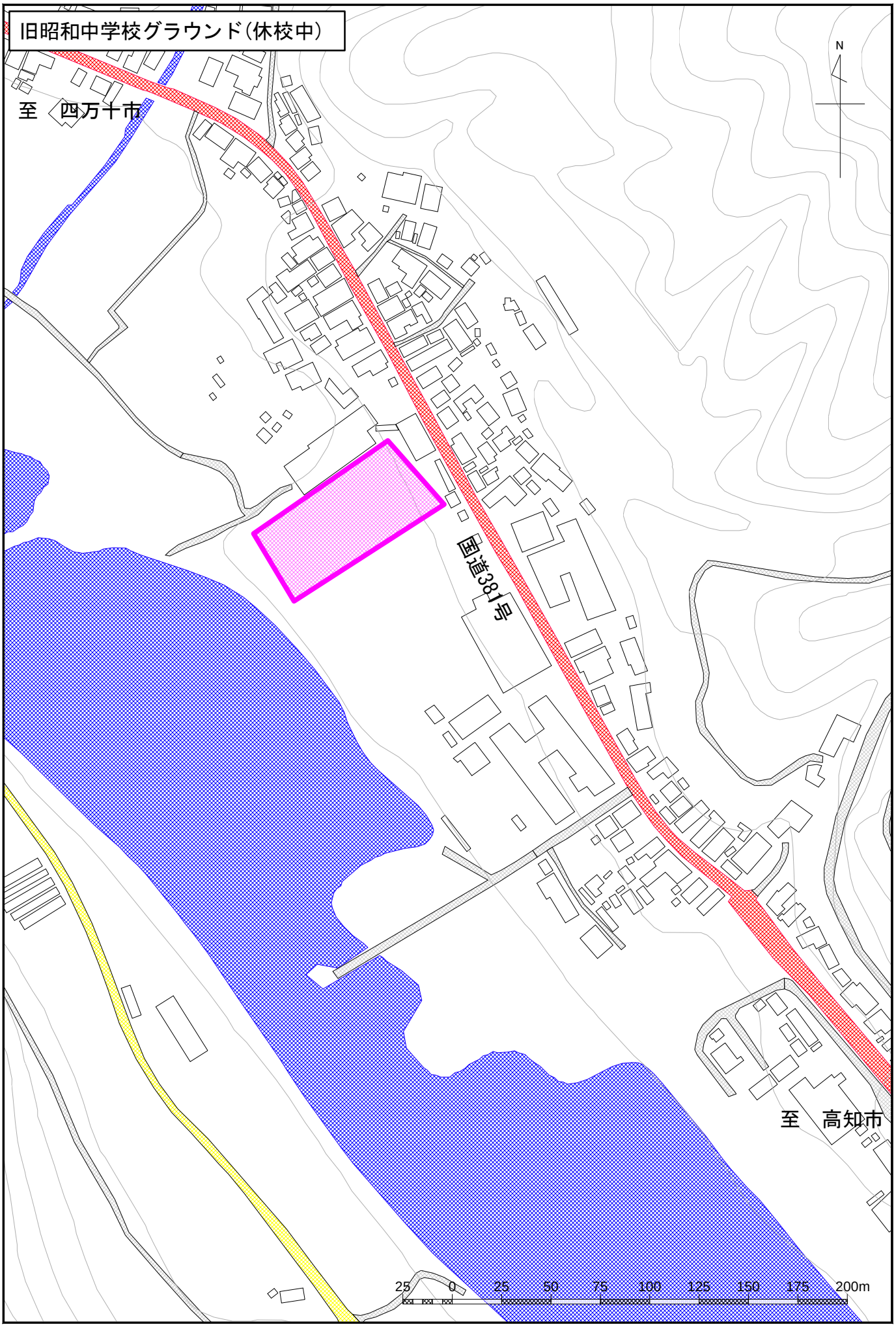
旧昭和中学校グラウンド(休校中)
至　四万十市
N
国道381号
至　高知市
25
0
25
50
75
100
125
150
175
200m

S = 1 : 2500

施設状況カルテ

施設名	ライダーズイン四万十	施設種類	公共施設	管理者	四万十町	浸水	L1	無	ー	震度	L1	6弱
住所	井﨑4-2	平常利用	ライダー向宿泊施	電話番号			L2	無	ー		L2	6強

周辺図・状況

○L2浸水予測

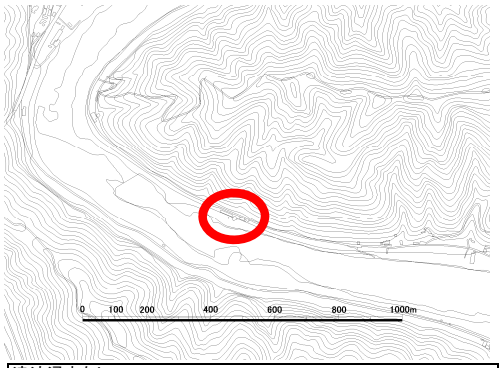

津波浸水なし。
改修し応急仮設住宅とする計画である。

○L1浸水予測

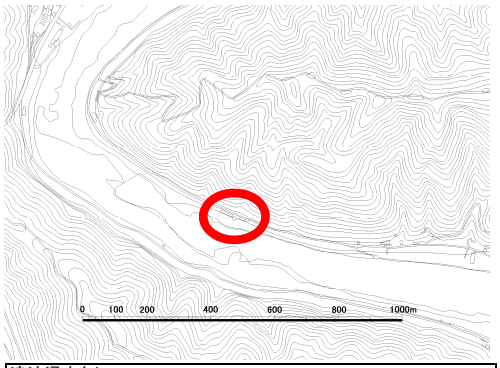

津波浸水なし。
改修し応急仮設住宅とする計画である。



施設写真

施設概要

種別	面積(㎡)	構造	建設年月	耐震性
宿泊施設	609	不明		無

【L1】3ヶ月後までの想定用途

フェーズ	第1	第2		第3											第4									
	6h	2d	3d	4d	5d	6d	7d	8d	9d	10d	11d	12d	13d	14d	3w	4w	5w	6w	7w	8w	9w	10w	11w	12w
宿泊施設															応急仮設住宅(既存施設利用)									

【L2】3ヶ月後までの想定用途

フェーズ	第1	第2		第3											第4									
	6h	2d	3d	4d	5d	6d	7d	8d	9d	10d	11d	12d	13d	14d	3w	4w	5w	6w	7w	8w	9w	10w	11w	12w
宿泊施設															応急仮設住宅(既存施設利用)									

用途による調整可能数

用途	応急救助機関の活動拠点	避難所	医療救護所	市町村物資集積所	遺体検案・安置所	仮埋葬候補地	応急仮設住宅建設用地	災害廃棄物仮置場
宿泊施設	ー	ー	ー	ー	ー	ー	ー	ー

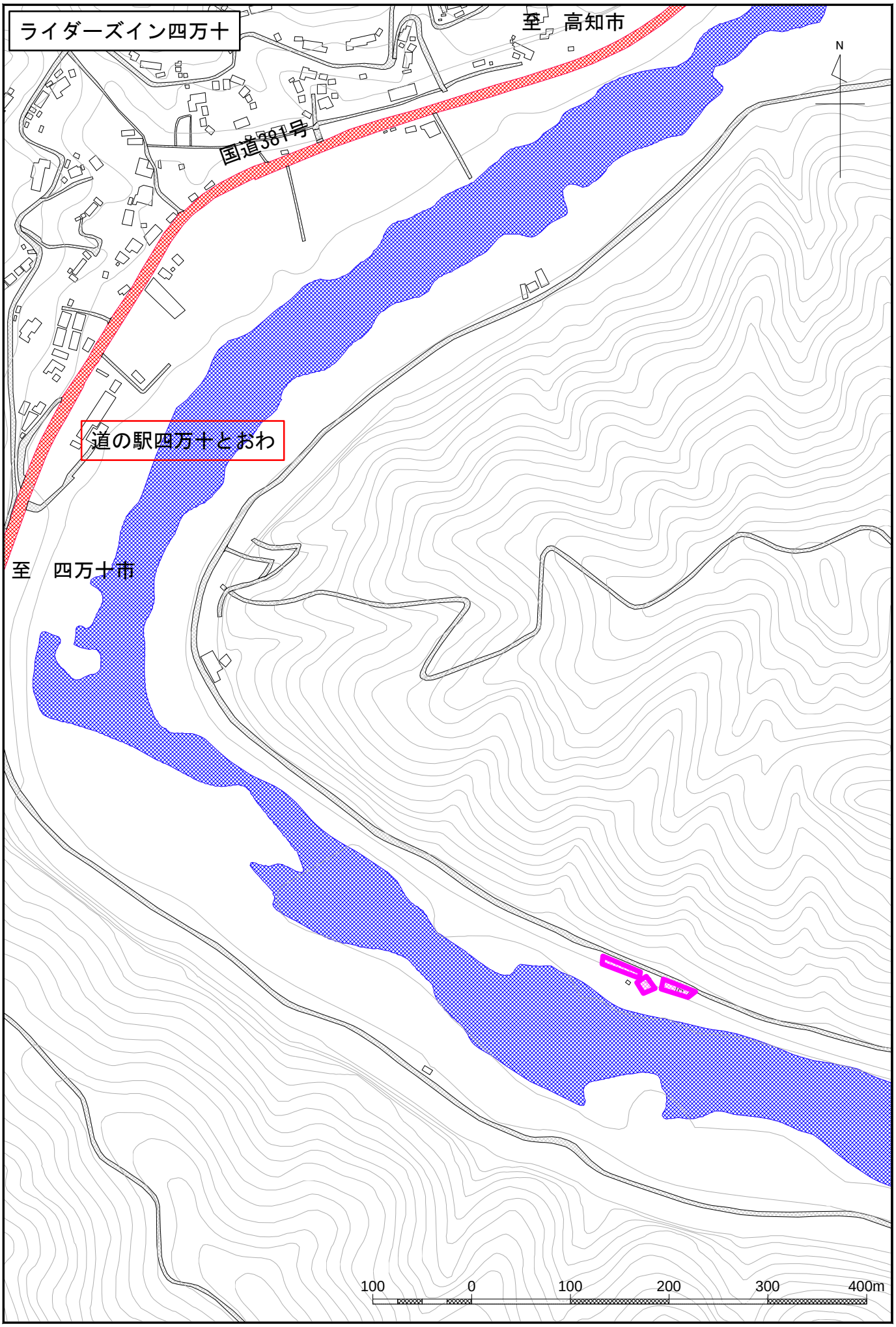
ライダーズイン四万十
至　高知市
N
国道381号
道の駅四万十とおわ
至　四万十市
100
0
100
200
300
400m

S = 1 : 5000

施設状況カルテ

施設名	昭和射撃場	施設種類	公共施設	管理者	個人	浸水	L1	無	ー	震度	L1	6弱
住所	昭和438-1	平常利用	射撃場	電話番号	-		L2	無	ー		L2	6弱

周辺図・状況

○L2浸水予測

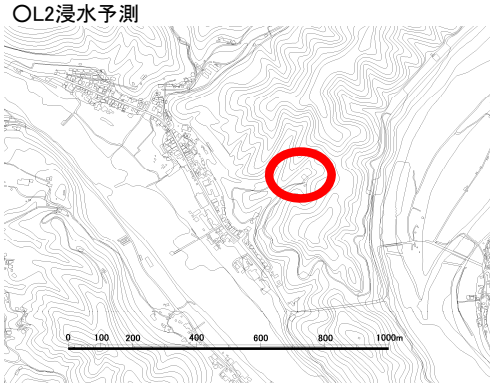

津波浸水なし。
災害廃棄物仮置場として使用する計画である。

○L1浸水予測

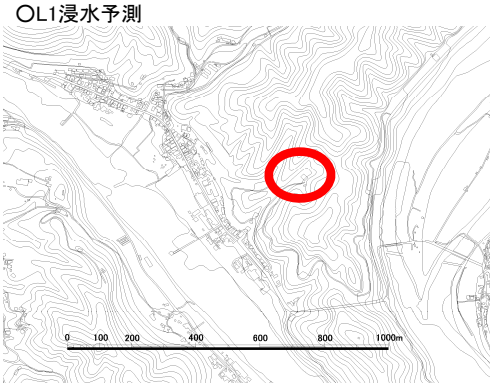

津波浸水なし。
災害廃棄物仮置場として使用する計画である。



施設写真

施設概要

種別	面積（㎡）	構造	建設年月	耐震性
私有地	2,000	ー		ー

【L1】3ヶ月後までの想定用途

フェーズ	第1	第2		第3											第4									
	6h	2d	3d	4d	5d	6d	7d	8d	9d	10d	11d	12d	13d	14d	3w	4w	5w	6w	7w	8w	9w	10w	11w	12w
私有地															災害廃棄物仮置場									

【L2】3ヶ月後までの想定用途

フェーズ	第1	第2		第3											第4									
	6h	2d	3d	4d	5d	6d	7d	8d	9d	10d	11d	12d	13d	14d	3w	4w	5w	6w	7w	8w	9w	10w	11w	12w
私有地															災害廃棄物仮置場									

用途による調整可能数

用途	応急救助機関の活動拠点	避難所	医療救護所	市町村物資集積所	遺体検案・安置所	仮埋葬候補地	応急仮設住宅建設用地	災害廃棄物仮置場
私有地	ー	ー	ー	ー	ー	ー	ー	ー

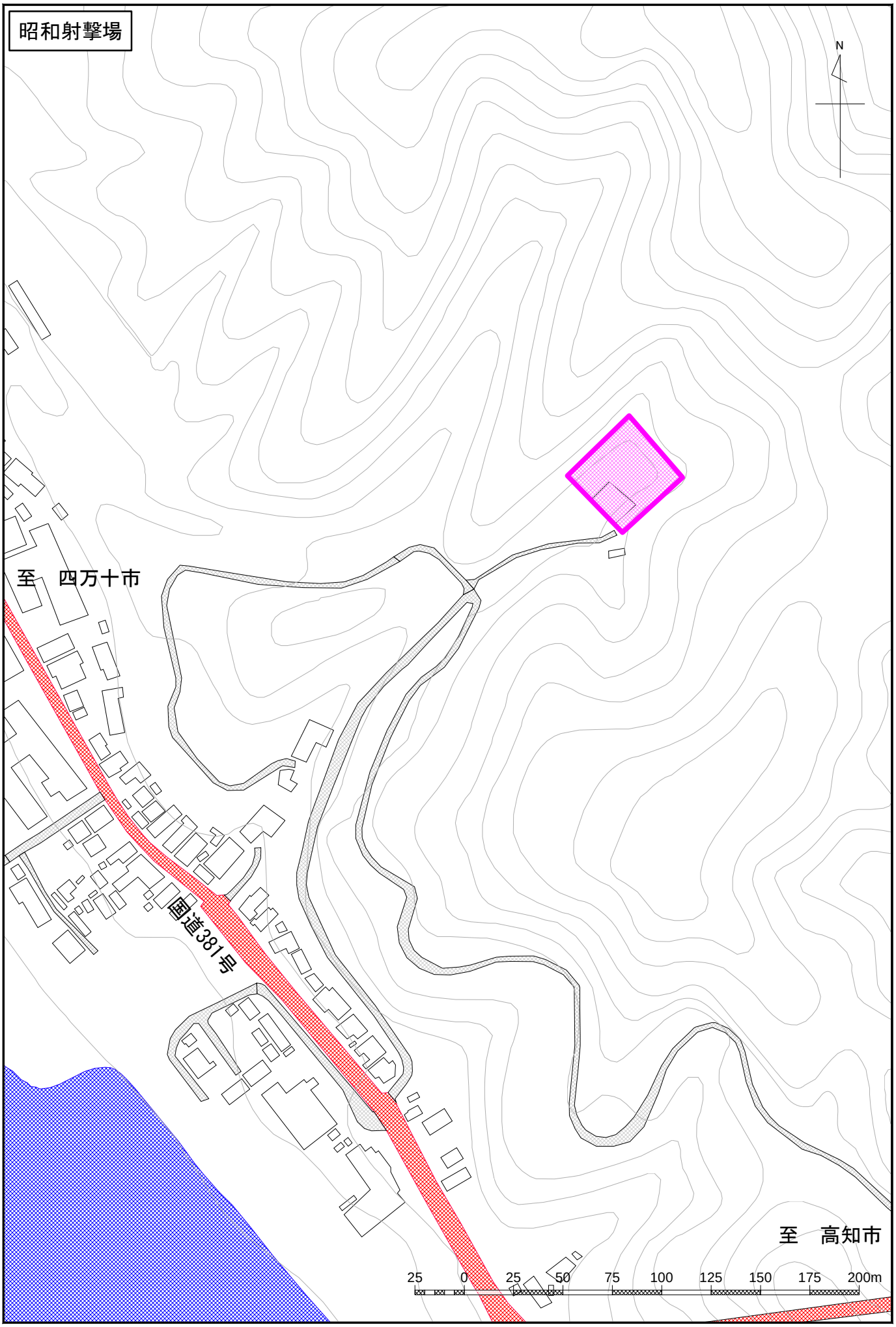

S = 1 : 2500

施設状況カルテ

施設名	旧十和村ごみ処理場	施設種類	公共施設	管理者	四万十町	浸水	L1	無	ー	震度	L1	6弱
住所	十和川口945-42	平常利用	広場	電話番号	-		L2	無	ー		L2	6弱

周辺図・状況

○L2浸水予測

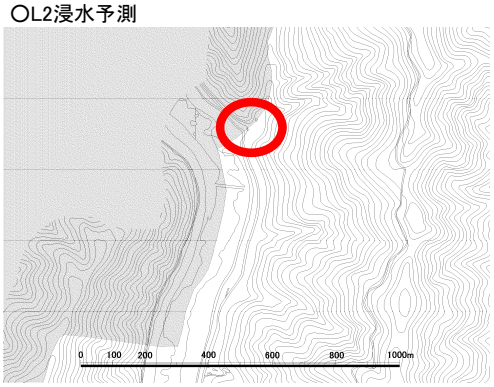

津波浸水なし。
災害廃棄物仮置場として使用する計画である。

○L1浸水予測

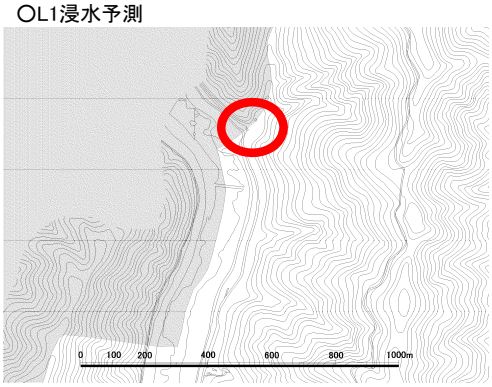

津波浸水なし。
災害廃棄物仮置場として使用する計画である。



施設写真

施設概要

種別	面積(㎡)	構造	建設年月	耐震性
町有地	886	ー		ー

【L1】3ヶ月後までの想定用途

フェーズ	第1	第2		第3											第4									
	6h	2d	3d	4d	5d	6d	7d	8d	9d	10d	11d	12d	13d	14d	3w	4w	5w	6w	7w	8w	9w	10w	11w	12w
町有地															災害廃棄物仮置場									

【L2】3ヶ月後までの想定用途

フェーズ	第1	第2		第3											第4									
	6h	2d	3d	4d	5d	6d	7d	8d	9d	10d	11d	12d	13d	14d	3w	4w	5w	6w	7w	8w	9w	10w	11w	12w
町有地															災害廃棄物仮置場									

用途による調整可能数

用途	応急救助機関の活動拠点	避難所	医療救護所	市町村物資集積所	遺体検案・安置所	仮埋葬候補地	応急仮設住宅建設用地	災害廃棄物仮置場
町有地	ー	ー	ー	ー	ー	ー	ー	ー

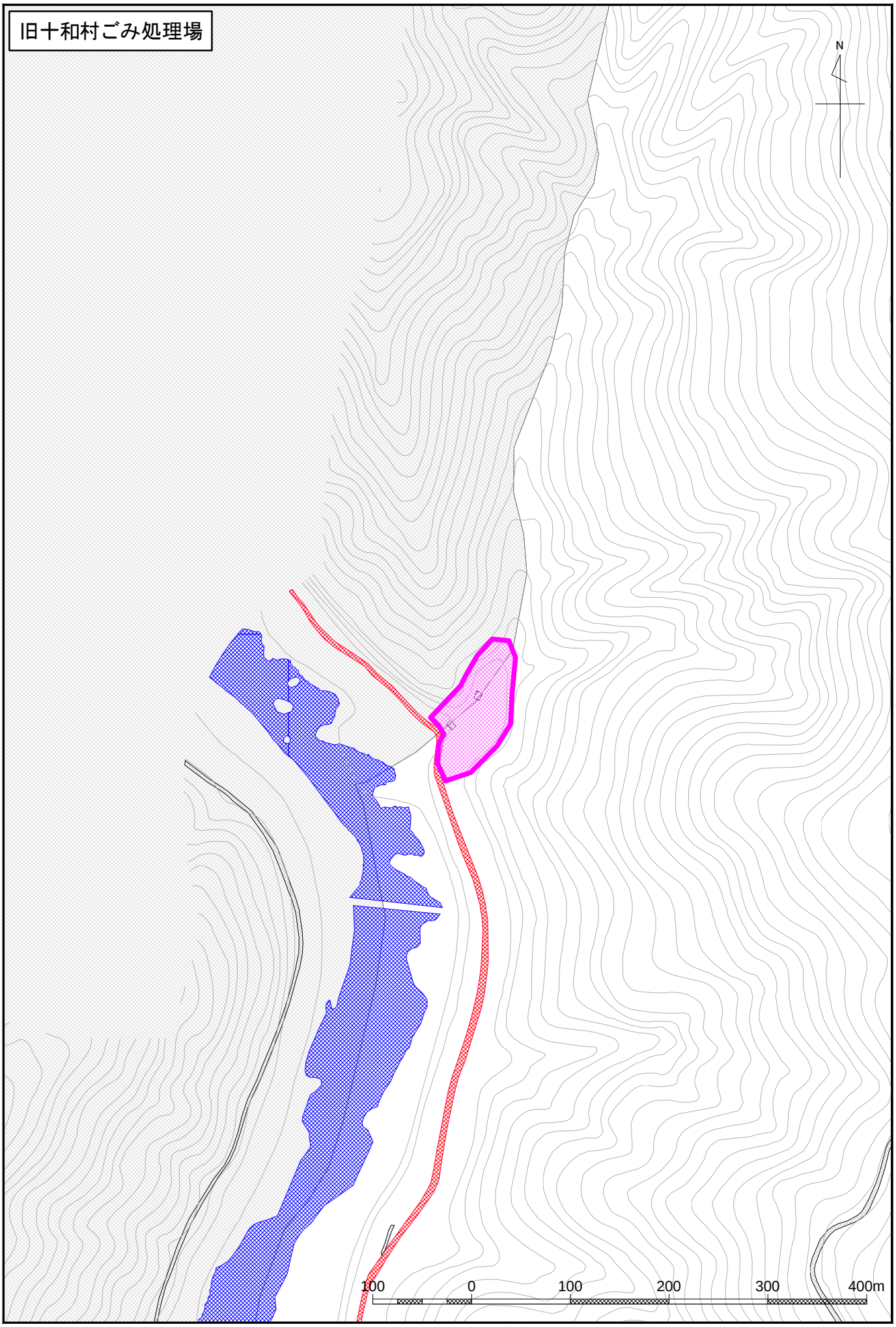

S = 1 : 5000