資料２

資料２：四万十町の現状整理［社会状況］

１．四万十町の地勢・面積

本町は、東から西に流れる四万十川の中流域にあり、東南部は土佐湾に面している。

町域は東西 43.7km、南北 26.5km、総面積 642.28 ㎢であり、そのうち林野が 87.1%を占め、田畑は 4.8%を占めるに過ぎない。集落の多くは四万十川とその支流の河川沿いや台地上にあり、一部は土佐湾に面する海岸部にある。

四万十町東部（旧窪川町）は、中央部を南流する四万十流域の標高 230m の高南台地に位置し、約 2,000ha の農地が広がっている。

四万十町中部（旧大正町）は、幡多郡の北部「北幡地域」に位置し、平野は四万十川、梼原川沿いにわずかに見られるが、そのほとんどを山林が占めている。

四万十町西部（旧十和村）は、村の中心部を東から西に四万十川が蛇行して流れ、流域沿いに農地が点在しているが、総面積の約 9 割を山林が占めている。

図：四万十町の地勢［出展：国土地理院地図データを一部加工］

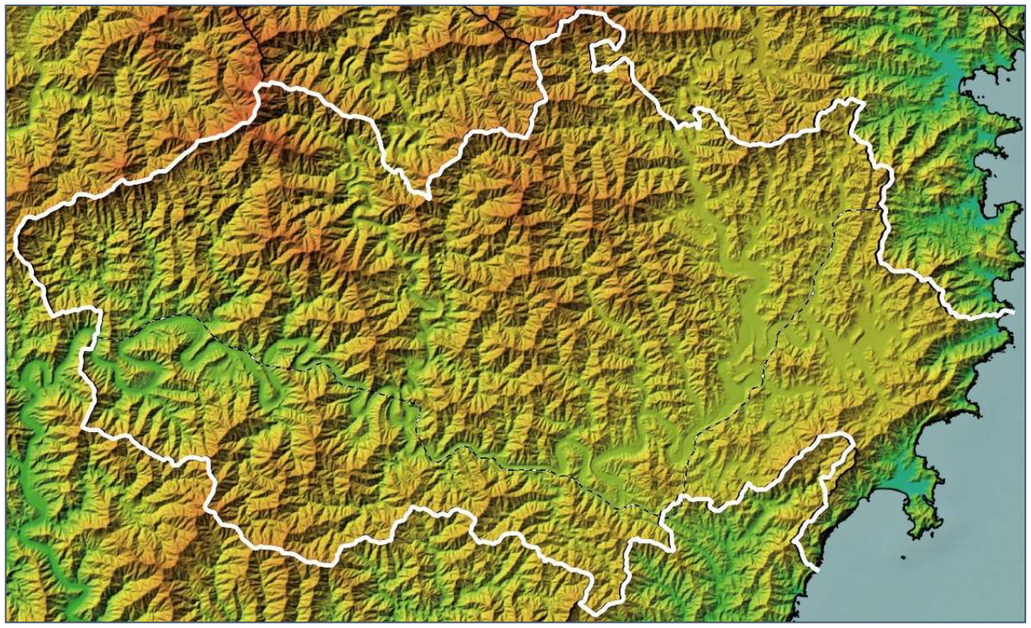

表：四万十町の面積［出展：四万十町より］

旧窪川町	278.2 ㎢	四万十町 642.2 ㎢
旧大正町	199.3 ㎢	
旧十和村	164.7 ㎢	

２．四万十町の人口に関して

（1）人口及び世帯の推移

表：人口と世帯数及び高齢化率の推移［出展：国勢調査］

	昭和60年（1985年）	平成2年（1990年）	平成7年（1995年）	平成12年（2000年）	平成17年（2005年）	平成22年（2010年）	平成27年（2015年）
総人口（人）	25,622	24,226	23,081	21,844	20,527	18,733	17,325
一般世帯数（世帯）	8,316	8,371	8,359	8,318	8,187	7,736	7,428
世帯当人員（人）	3.08	2.89	2.76	2.63	2.51	2.42	2.33
65歳以上人口	4,728	5,451	6,131	6,895	7,191	7,209	7,323
高齢化率	18.5%	22.5%	26.6%	31.6%	35.0%	38.5%	42.3%

※平成 18 年の合併以前は窪川町、大正町、十和村の合計として処理

図：人口、世帯数、高齢化率の推移［出典：国勢調査］

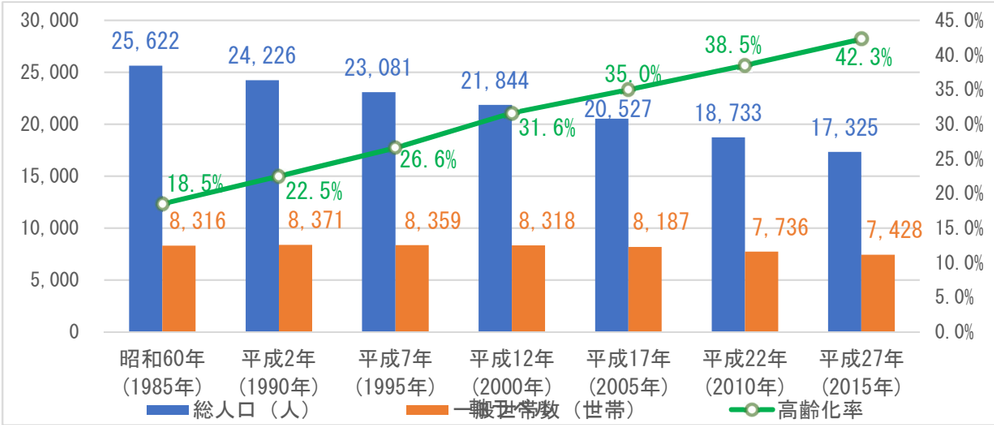

図：高齢化率の全国及び高知県内との比較［出典：国勢調査］

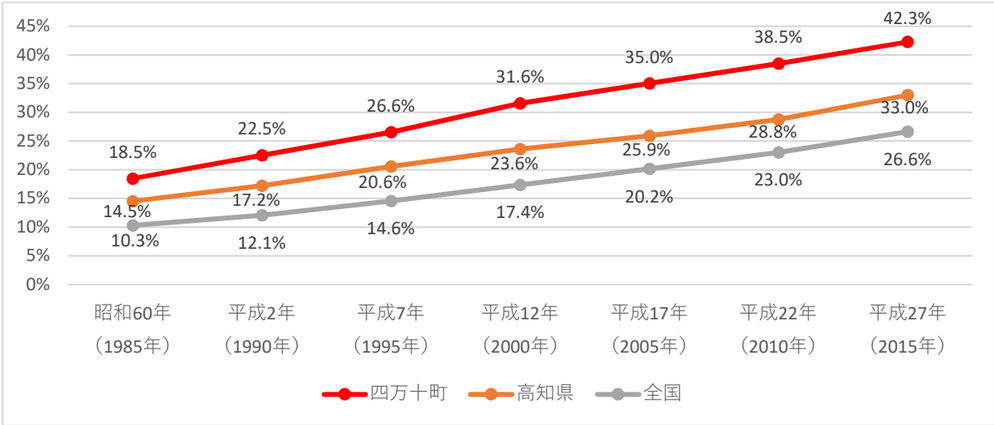

（2）人口分布　　［出典：平成 27 年国勢調査］

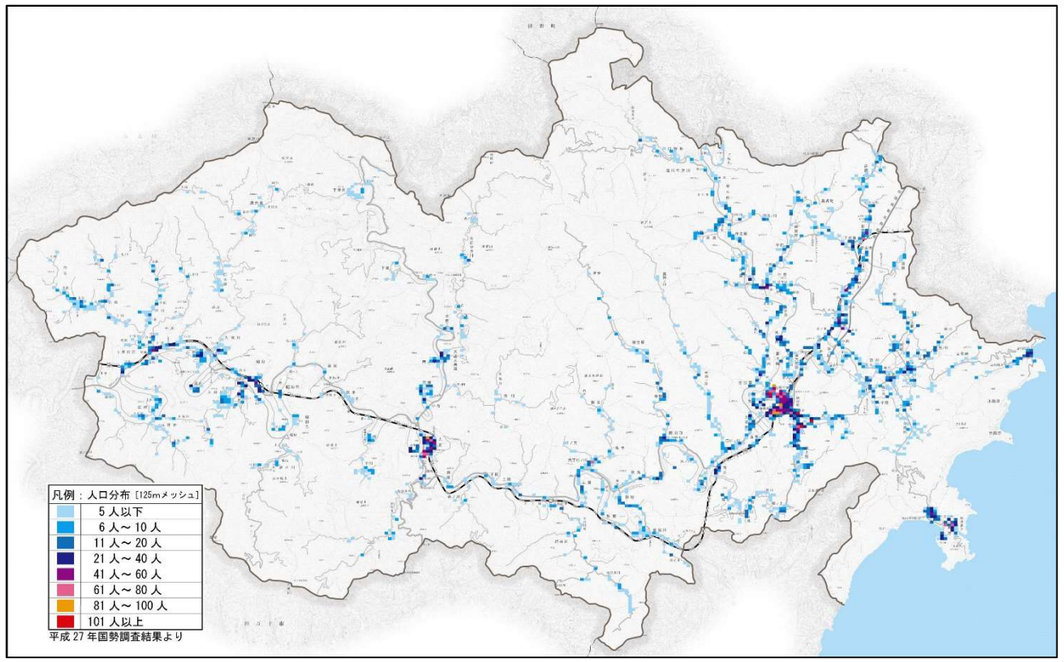

十和地区		
地区名	人口	世帯数
地吉	191	54
古城	234	76
戸川	209	52
十川	511	169
川口	243	82
井崎	200	54
広瀬	147	46
奥大道	112	37
口大道	97	26
昭和	590	216
久保川	194	68
河内	124	37
小野	242	82
大井川	444	157
津賀	39	16
茅吹手	43	17
浦越	96	28
里川	69	24
野々川	77	21
総数	3,862	1,262

大正地区		
地区名	人口	世帯数
田野々	1,706	642
下津井	129	43
中津川	103	39
古味野々	45	11
下道	37	15
木屋ケ内	91	34
芳川	31	13
大奈路	231	73
西ノ川	85	35
江師	130	48
小石	37	11
相去	78	24
烏手	49	13
市ノ又	18	8
上岡	58	18
下岡	28	8
瀬里	46	12
四手ノ川	32	12
北ノ川	202	70
弘瀬	101	33
上宮	137	31
打井川	239	67
総数	3,613	1,260

窪川地区		
地区名	人口	世帯数
古市町	443	166
東町	189	88
茂串町	566	243
本町	330	127
新開町	191	72
琴平町	405	174
北琴平町	935	399
榊山町	353	158
香月が丘	642	249
神ノ西	115	35
西原	81	28
若井	139	41
高野	77	27
若井川	184	51
峰ノ上	93	32
金上野	684	240
見付	431	173
大奈路	102	29
根元原	70	27
根々崎	26	8
東川角	302	98
西川角	132	48
宮内	197	73
仕出原	95	28
大井野	136	45
口神ノ川	243	80
中神ノ川	118	45
奥神ノ川	4	2
檜生原	132	43
寺野	126	37
川口	206	72
天ノ川	51	19
秋丸	162	57
野地	129	38
家地川	150	57
大向	64	19
折合	22	8
中津川	123	50
日野地	36	16
上秋丸	52	22
一斗俵	97	44
北ノ川	75	25
市生原	76	29
米奥	248	87

窪川地区		
地区名	人口	世帯数
作屋	104	39
七里	590	203
川ノ内	102	30
勝賀野	78	21
中村	16	7
床鍋	156	48
影野	329	98
奥呉地	61	20
魚ノ川	118	35
下呉地	110	42
替坂本	167	49
六反地	150	51
仁井田	611	213
小向	51	17
中ノ越	14	4
富岡	27	13
平串	162	64
黒石	335	118
本堂	147	48
与津地	192	62
親ケ内	65	20
八千数	71	24
藤ノ川	177	57
向川	50	17
数神	188	62
奈路	148	56
道徳	61	21
平野	150	53
土居	151	49
弘見	130	43
飯ノ川	83	32
志和峯	69	26
志和	394	186
小鶴津	5	3
大鶴津	2	1
興津	1,310	610
総数	15,606	5,851

（3）将来人口の推計［出展：平成 27 年国勢調査、日本の地域別将来推計人口］

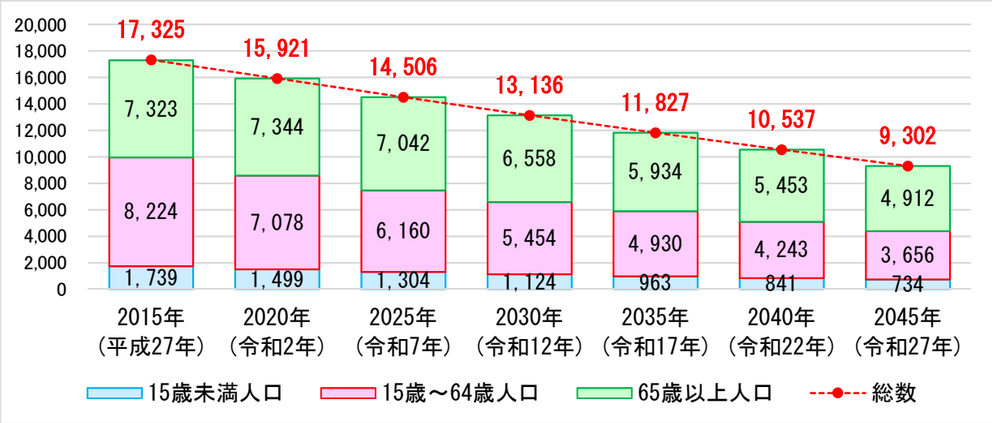

4．四万十町の人口流動

（1）通勤･通学流動

表：通勤･通学流動（平成 27 年　単位：人）　　［出典：平成 27 年国勢調査］

	流入			流出		
	総計	通勤	通学	総計	通勤	通学
高知市	114	113	1	199	99	100
室戸市	0	－	－	1	1	－
安芸市	0	－	－	1	1	－
南国市	10	10	－	19	9	10
土佐市	25	25	－	19	15	4
須崎市	141	139	2	263	209	54
宿毛市	7	7	－	7	5	2
土佐清水市	6	6	－	5	5	－
四万十市	107	105	2	108	87	21
香南市	5	5	－	3	3	－
香美市	1	1	－	2	2	－
芸西村	0	－	－	1	1	－
いの町	18	18	－	10	10	－
中土佐町	163	160	3	171	171	－
佐川町	17	17	－	7	6	1
越知町	1	1	－	1	1	－
檮原町	3	3	－	2	2	－
日高村	5	5	－	1	－	1
津野町	23	23	－	9	9	－
大月町	0	－	－	5	5	－
三原村	2	2	－	2	2	－
黒潮町	183	182	1	56	51	5
他県	18	18	－	47	33	14
合計	849	840	9	939	727	212

図：四万十町への通勤・通学流動（流入）

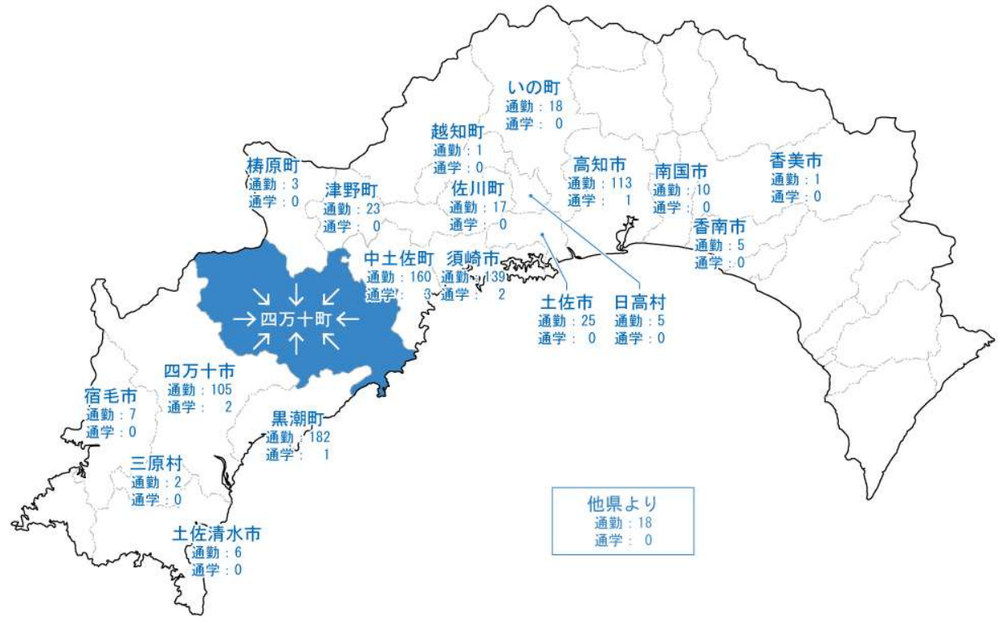

図：四万十町からの通勤・通学流動（流出）

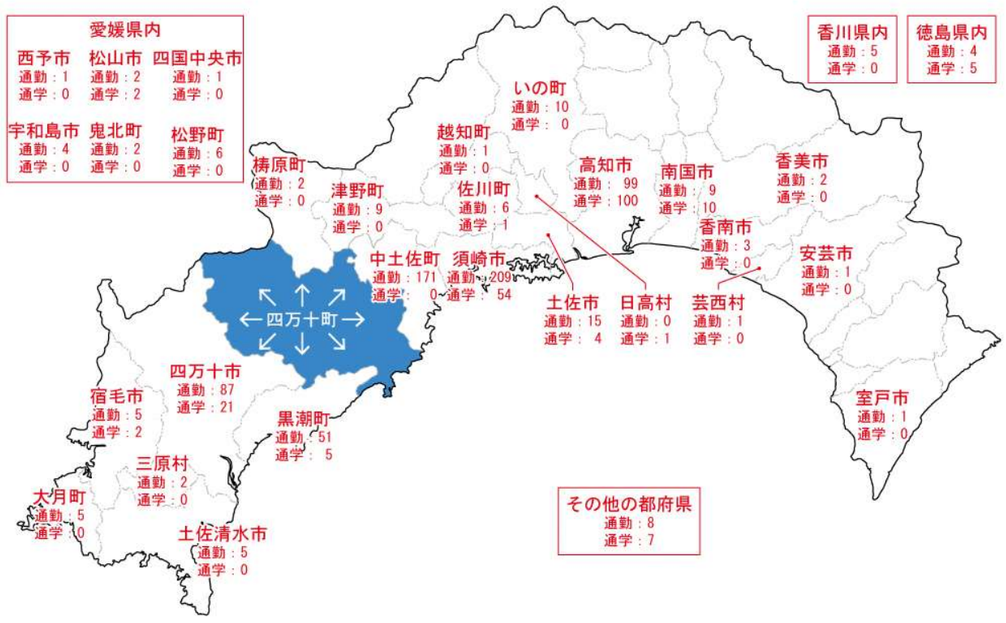

（2）常住人口と昼間人口

表：常住人口と昼間人口　　［出典：平成 27 年国勢調査］

常住人口	昼間人口	昼夜間人口差	昼夜間人口比率
17,325　人	17,235　人	▲90　人	99.5　%

５．四万十町の施設

図：病院施設の分布

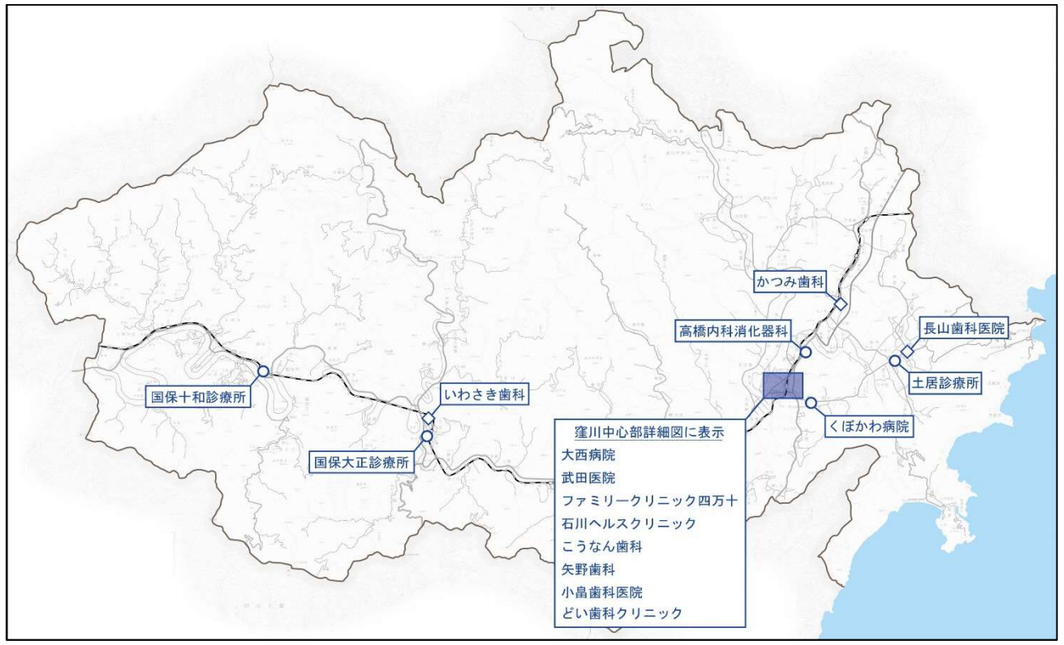

図：学校施設及び保育所の分布

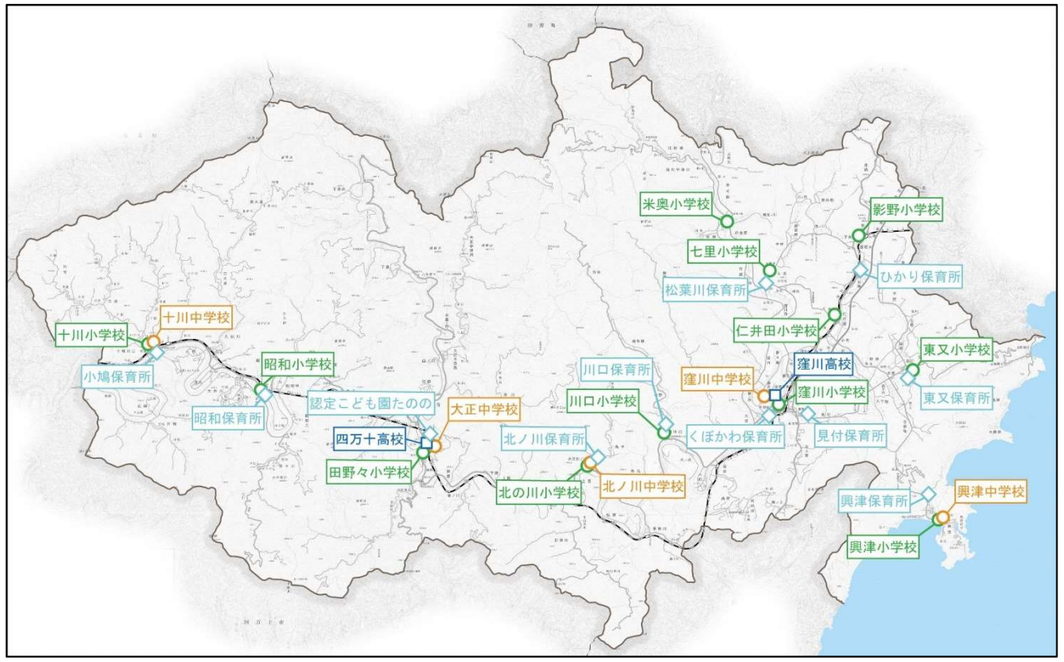

６．広域に見た四万十町

四万十町と、須崎市、津野町、梼原町、中土佐町の５つの市町で高幡広域市町村圏事務組合を形成し、事業の一部を共同処理している。

具体的には、中学生の海外研修事業や青少年育成事業、観光情報発信のほか、介護保険の認定審査事務や須崎斎場の管理運営などを行っている。

図：高幡広域市町村圏事務組合を構成する自治体

表：高幡広域市町村圏事務組合構成自治体の概要（平成 27 年）［出典：国勢調査］

	面積（㎢）	人口（人）	人口密度（人/㎢）	人口増減率（%）
四万十町	642.28	17,325	27.0	-7.5
須崎市	135.44	22,606	166.9	-8.5
中土佐町	193.28	6,840	35.4	-9.8
津野町	197.85	5,794	29.3	-9.6
梼原町	236.45	3,608	15.3	-9.4
合　計	1,405.30	56,173	39.97	-8.5

※人口増減率は平成 22 年国勢調査結果と比較