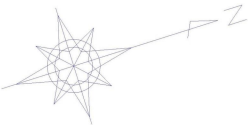
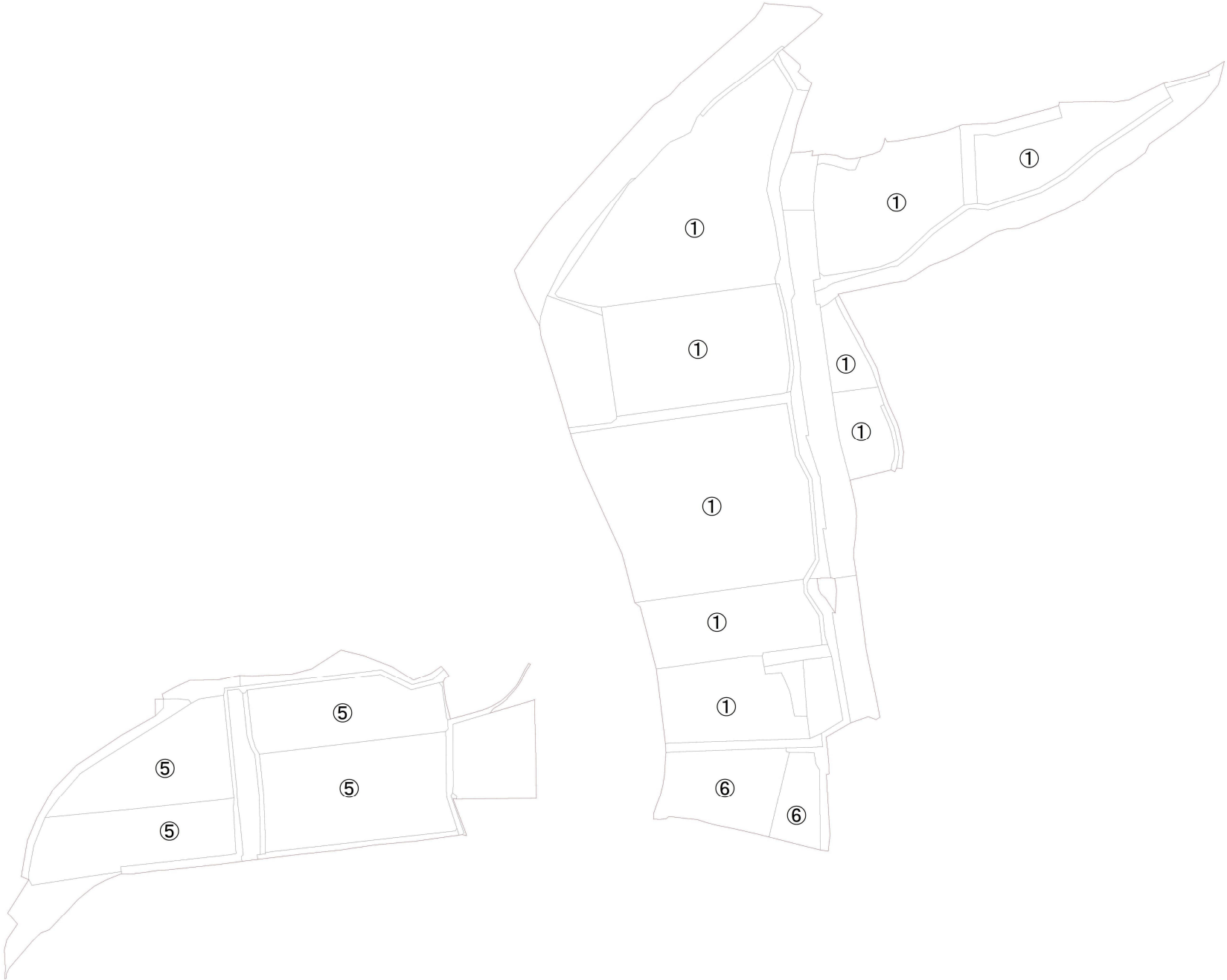
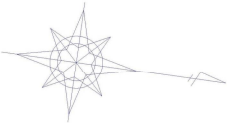


米の川地区 換地図 (3-1)



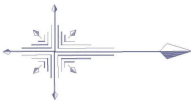
凡 例	
地 番	1 2 3
農家番号	(1) (2) (3)
地区界	—
字 界	● ●
道 路	■
水 路	■
町 道	■

米の川地区 換地図 (3-2)



凡 例	
地 番	1 2 3
農家番号	(1) (2) (3)
地 区 界	—○—
字 界	●—●
道 路	—
水 路	—
町 道	—

米の川地区 換地図 (3-3)



凡 例	
地 番	1 2 3
農家番号	(1) (2) (3)
地 区 界	○ ○
字 界	● ●
道 路	▬
水 路	▬
町 道	▬