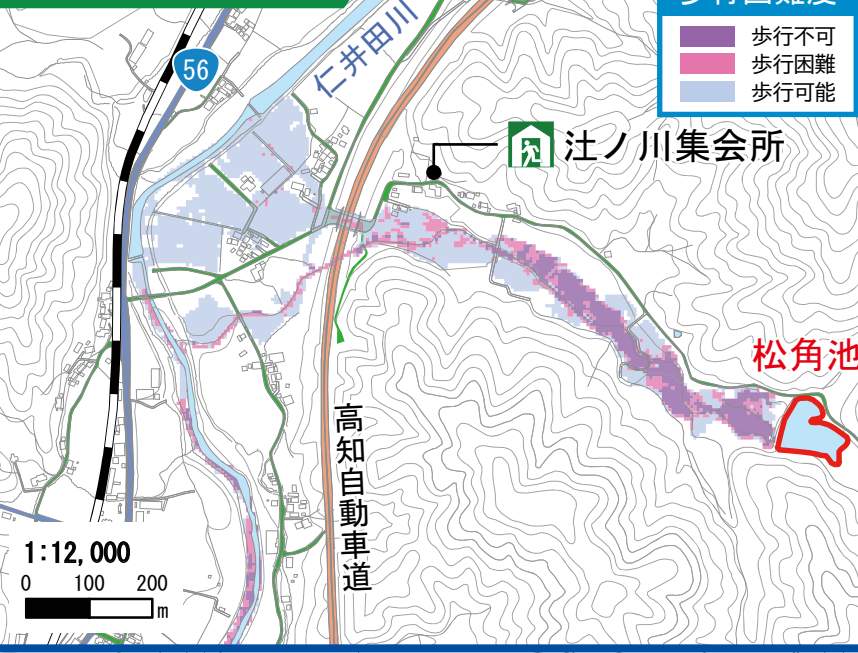


歩行避難困難度マップ

歩行困難度

- 歩行不可
- 歩行困難
- 歩行可能



四万十町ため池
ハザードマップ

4

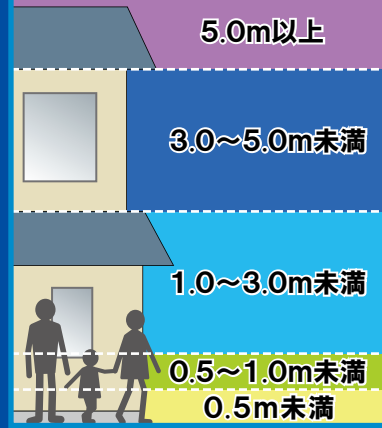
松角池

貯水量： 11,800m³
堤高： 8.4m

凡例

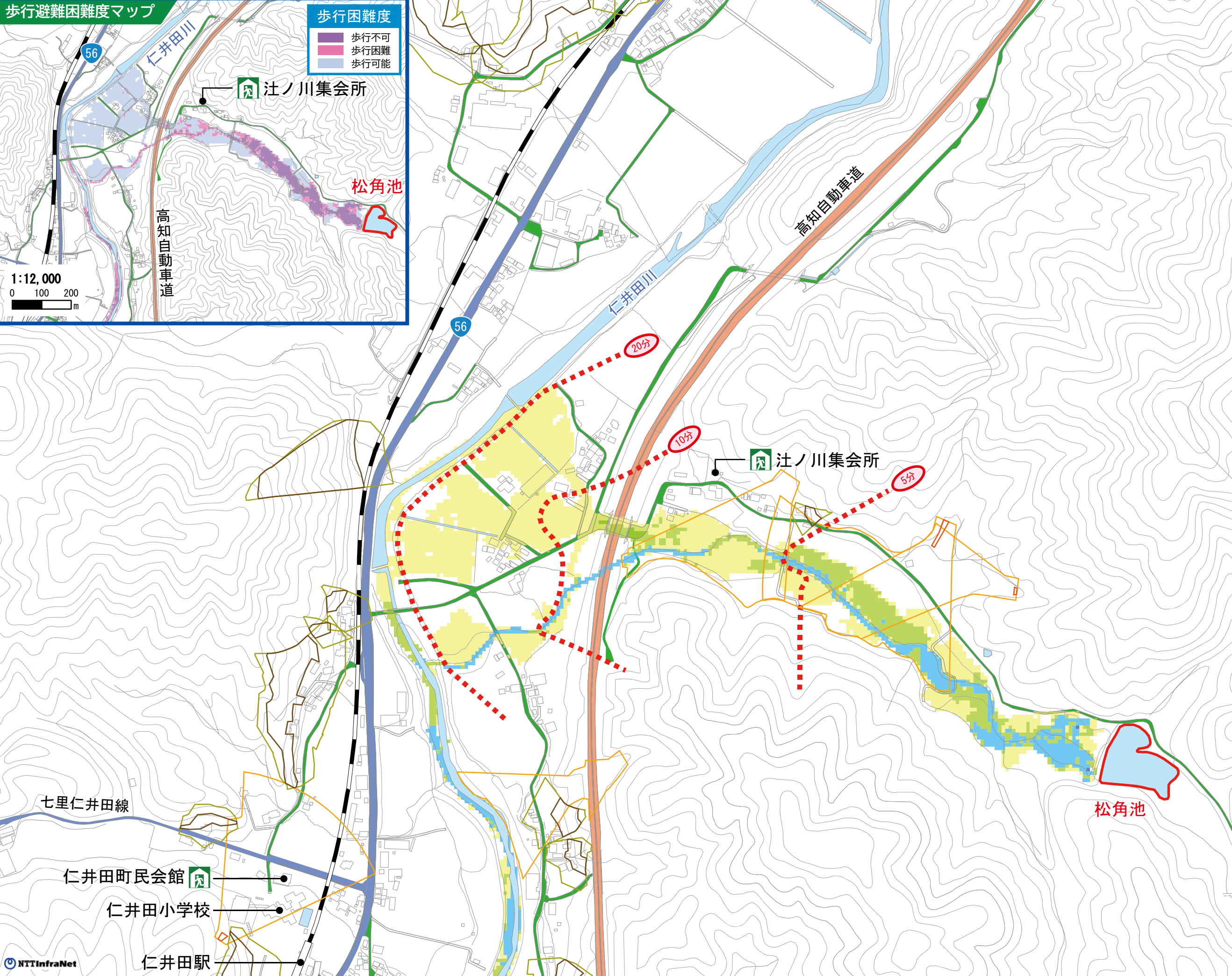
- 対象ため池
- 指定避難所
- 国県道
- 高知自動車道
- 主な町道
- 5分 洪水到達時間の目安

浸水深の目安



土砂災害（特別）警戒区域

- 急傾斜地
 - 1
 - 2
- 土石流
 - 1
 - 2
- ① 土砂災害特別警戒区域
土砂災害により、建物が破壊され、住民の生命または身体に著しい危害が生じるおそれがある区域。
- ② 土砂災害警戒区域
土砂災害により、住民の生命または身体に危害が生じるおそれがある区域。



このため池ハザードマップは、貯水量が満水の状態での堤体が全壊した場合のシミュレーション結果を示しています。実際の浸水範囲は、決壊時の貯水量や堤体の被害の程度、周辺の土地利用状況等により異なる可能性があります。