（様式6） 現況図

地区名	興津地区外4地区	面積	64,206ha	区域	四万十町　全域

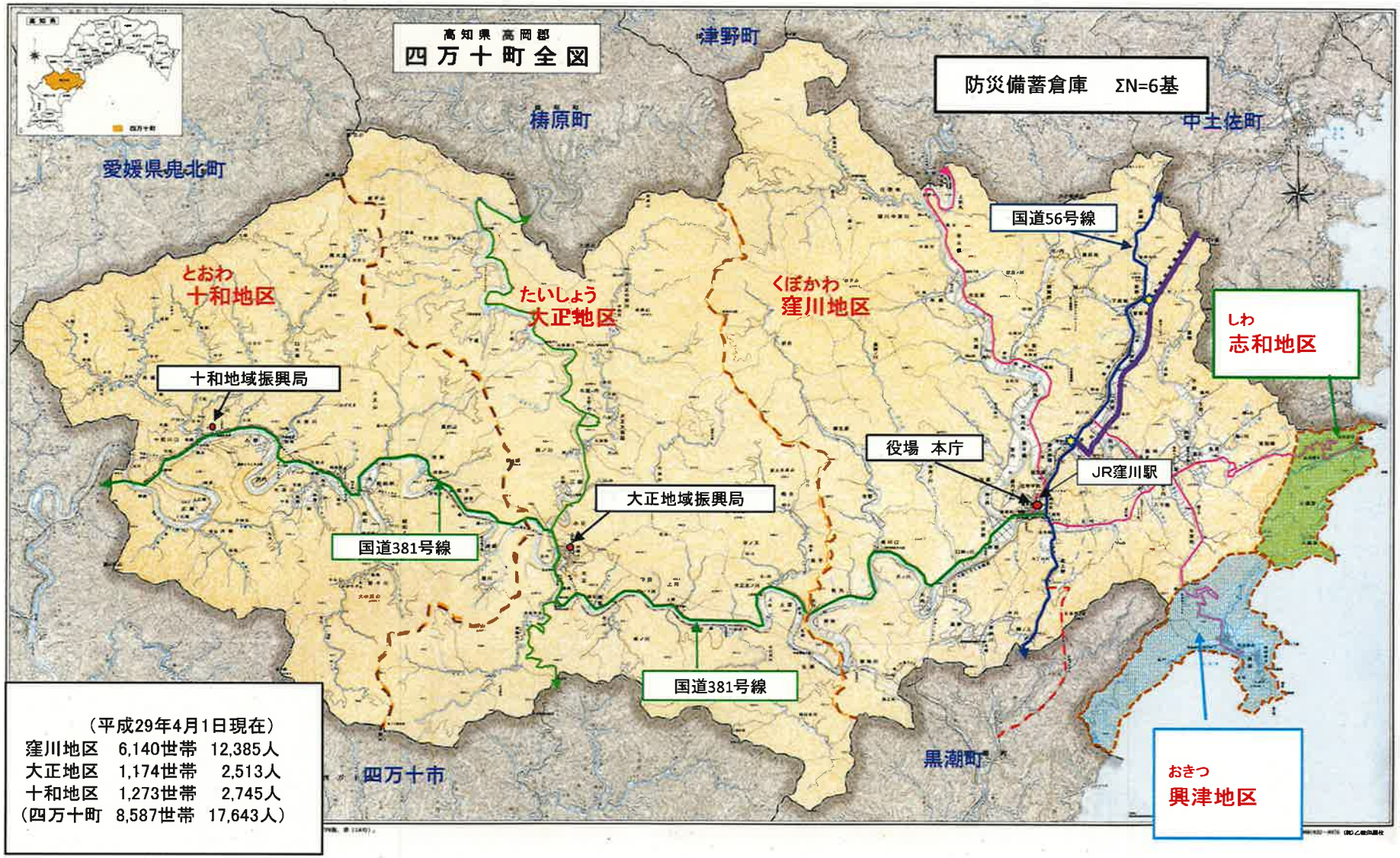

（平成29年4月1日現在）

窪川地区	6,140世帯	12,385人
大正地区	1,174世帯	2,513人
十和地区	1,273世帯	2,745人
（四万十町	8,587世帯	17,643人）

（様式6） 現況図

地区名	興津（おきつ）地区	面積	1,869ha	区域	興津　地区

（様式6） 現況図

地区名	志和（しわ）地区	面積	1,025ha	区域	志和　地区

（様式6） 現況図

地区名	窪川（くぼかわ）地区	面積	156ha	区域	窪川街分　地区

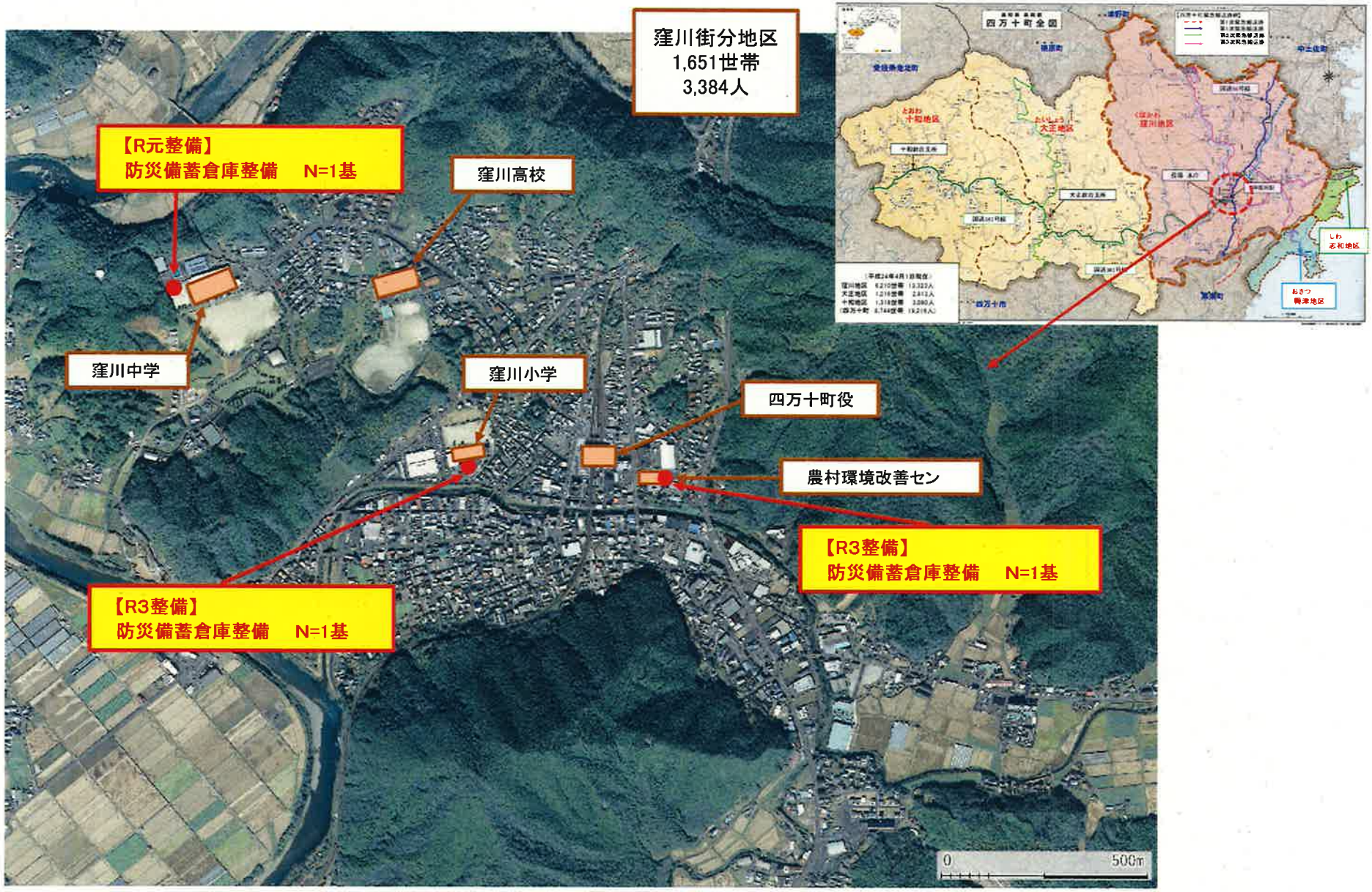

（様式6） 現況図

地区名	窪川（くぼかわ）地区	面積	430ha	区域	本堂黒石　地区

（様式6） 現況図

地区名	大正（たいしょう）地区	面積	4,964ha	区域	大正　地区

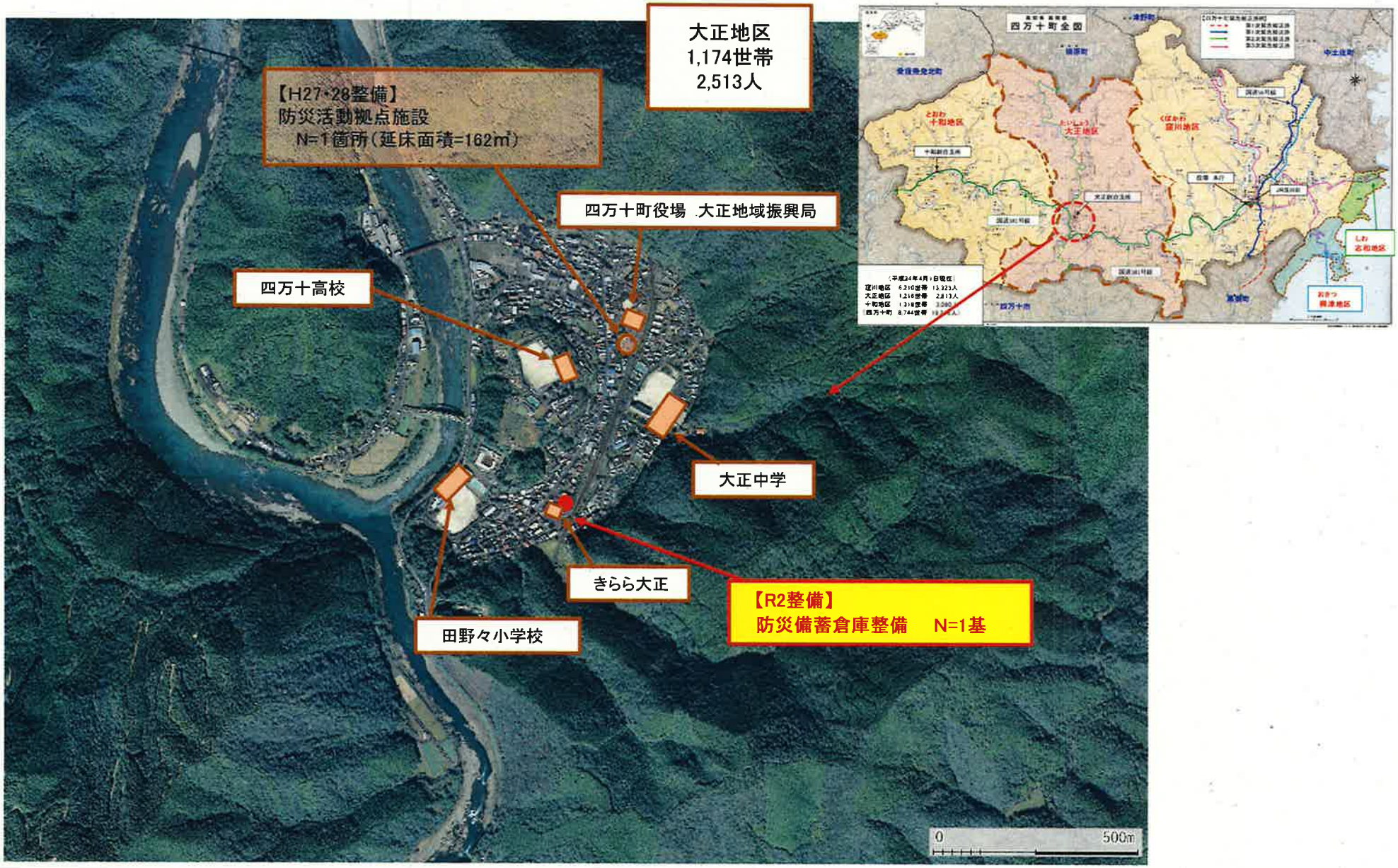

（様式6） 現況図

地区名	大正（たいしょう）地区	面積	311ha	区域	大正北ノ川　地区

（様式6） 現況図
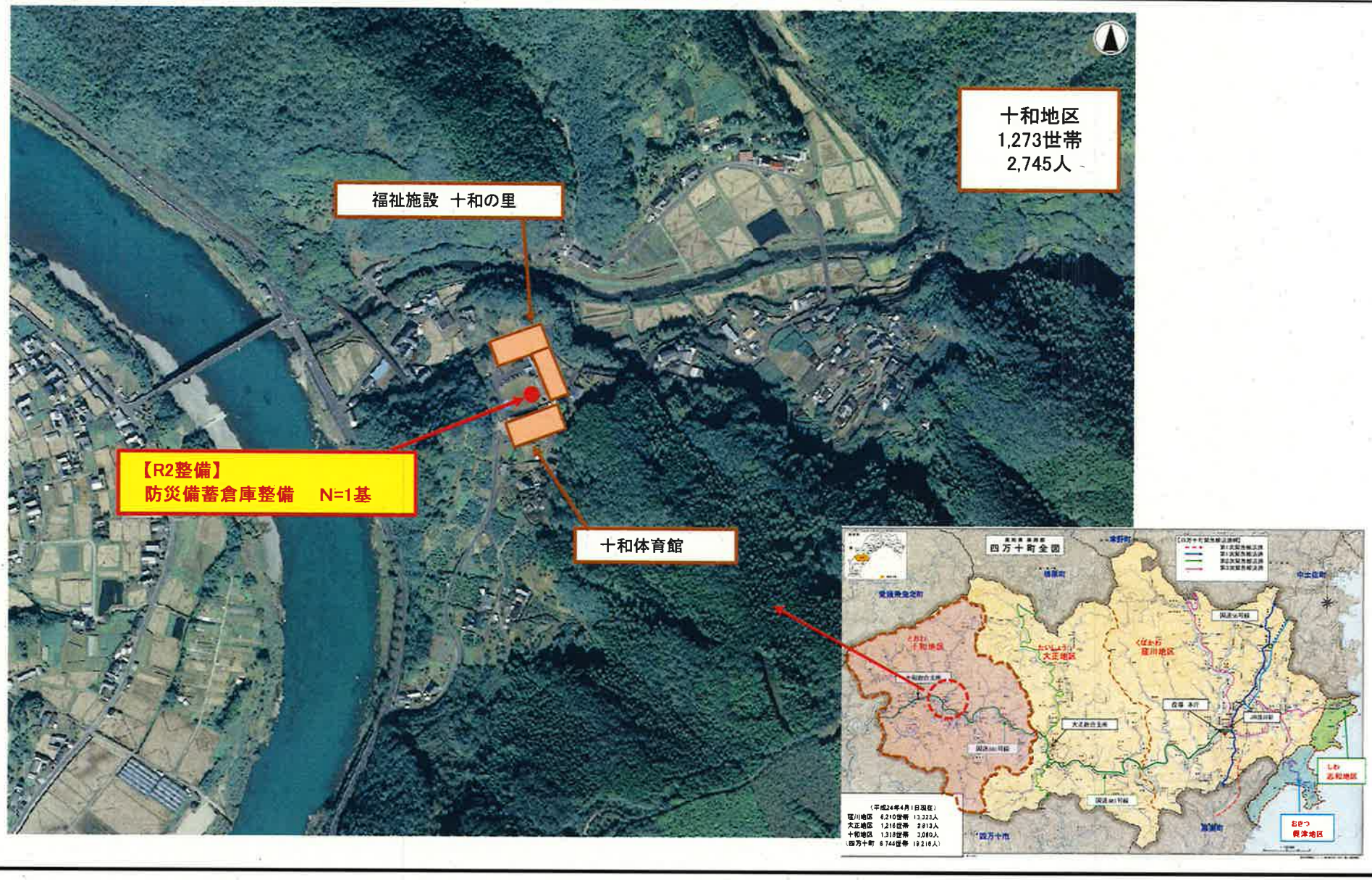
地区名	十和（とおわ）地区	面積	58ha	区域	久保川　地区